











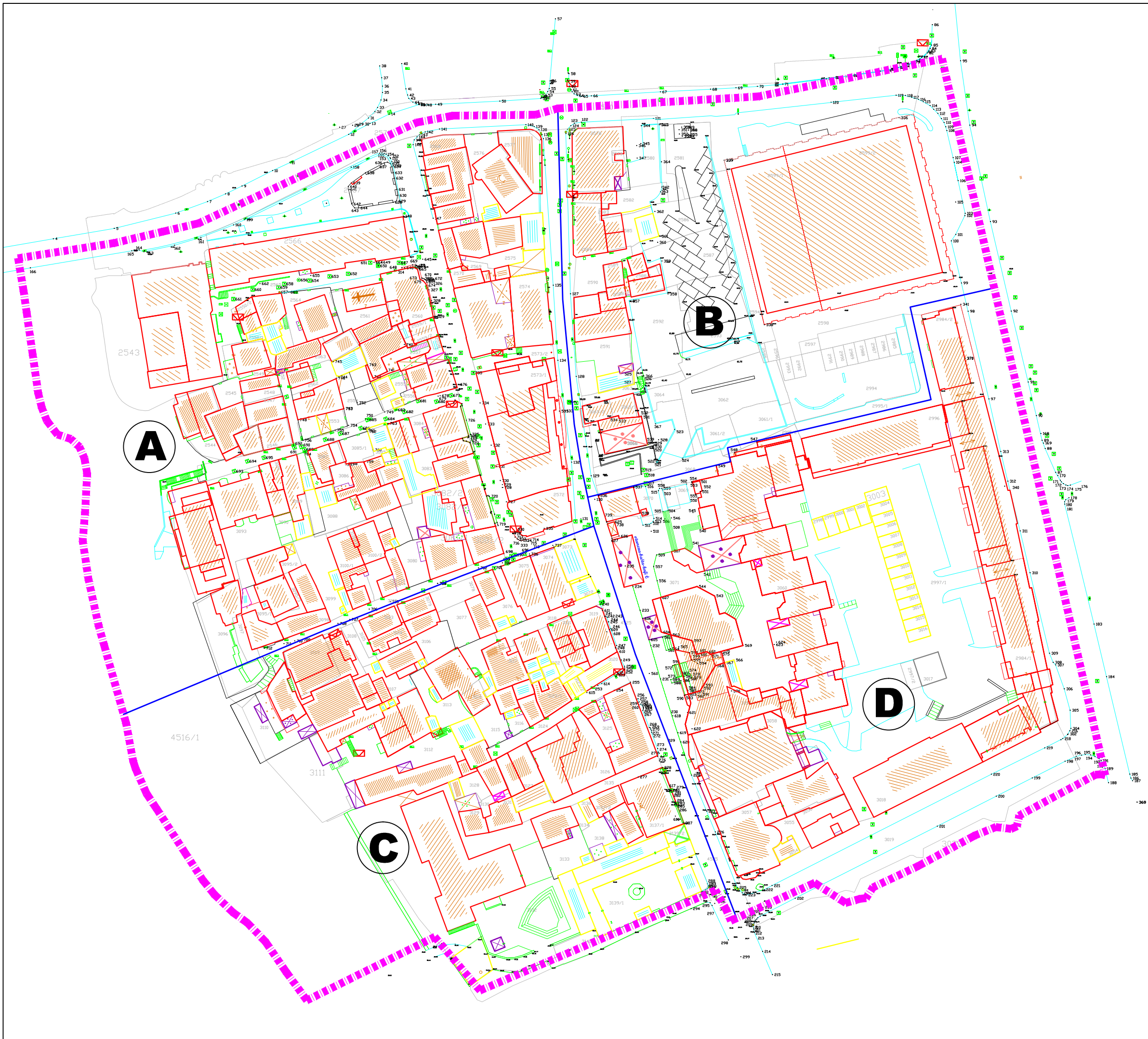





ODLUKA O PROVOĐENJU PROSTORNOG PLANA OPŠTINE MOSTAR
R1:10 000

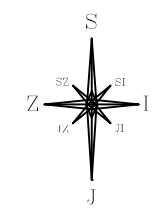
- | | | | |
|---|---|-------|--|
| | GRANICA URBANOG PODRUČJA MOSTARA | | EKSPLOATACIONO POLJE RUDNIKA |
| ----- | GRANICA „STARI GRAD“ MOSTAR | ----- | ZONA UTICAJA RUDARSKIH RADOVA |
|  | CENTRALNE GRADSKÉ ZONE (GRADSKI CENTRI) | ----- | RUDARSKI RADOVI |
|  | STANOVANJE SA PRETEŽNO INDIVID. IZGRADNJOM | ----- | VODENE POVRŠINE RIEKA I AKUMULACIJA |
|  | STANOVANJE SA PRETEŽNO KOLEKT. IZGRAD. | ----- | KORIDOR AVTOPUTA SARAJEVO-MORE |
|  | INDUSTRIJA, SERVISI, SKLADIŠTA | ----- | MAGISTRALNI PUT SARAJEVO-KARDELJEVO |
|  | URBANO ZELENILO, PARK ŠUME I ZAŠTITNI POJAS UZ INDUSTRIJU | ----- | GRADSKÉ I REGIONALNE MAGISTRALÉ |
|  | POVRŠINE ZA SPORT I REKREACIJU | ----- | GRADSKÉ SAOB. I SABIRNE ULICE |
|  | ZAŠTITNI POJAS VODOTOKA | ----- | ŽELJEZNIČKA PRUGA SAR-KARDELJ |
|  | ZAŠTITNI POJAS VODOZAHVATA | ----- | DALEKOVODI |
|  | GROBLJA | RZ | REŽIMI ZABRANE IZGRADNJE |
|  | POLJOPRIVREDNE POVRŠINE | R I | GRADENJE SE VRŠI NA OSNOVU URBANISTIČKOG PROJEKTA ILI REGULACIONOG PLANA |
|  | POVRŠINE SPECIJALNE NAMJENE | R II | GRADENJE SE VRŠI NA OSNOVU URBANIST. PLANA I PLANA PARCELACIJE |
|  | VIKENDSTANOVANJE | R III | GRADENJE SE VRŠI NA OSNOVU PROSTORNOG PLANA ILI PLANA PARCELACIJE |





LEGENDA:

-  BLOK
-  GRANICA BLOKOVA
-  GRANICA OBUHVATA PLANA



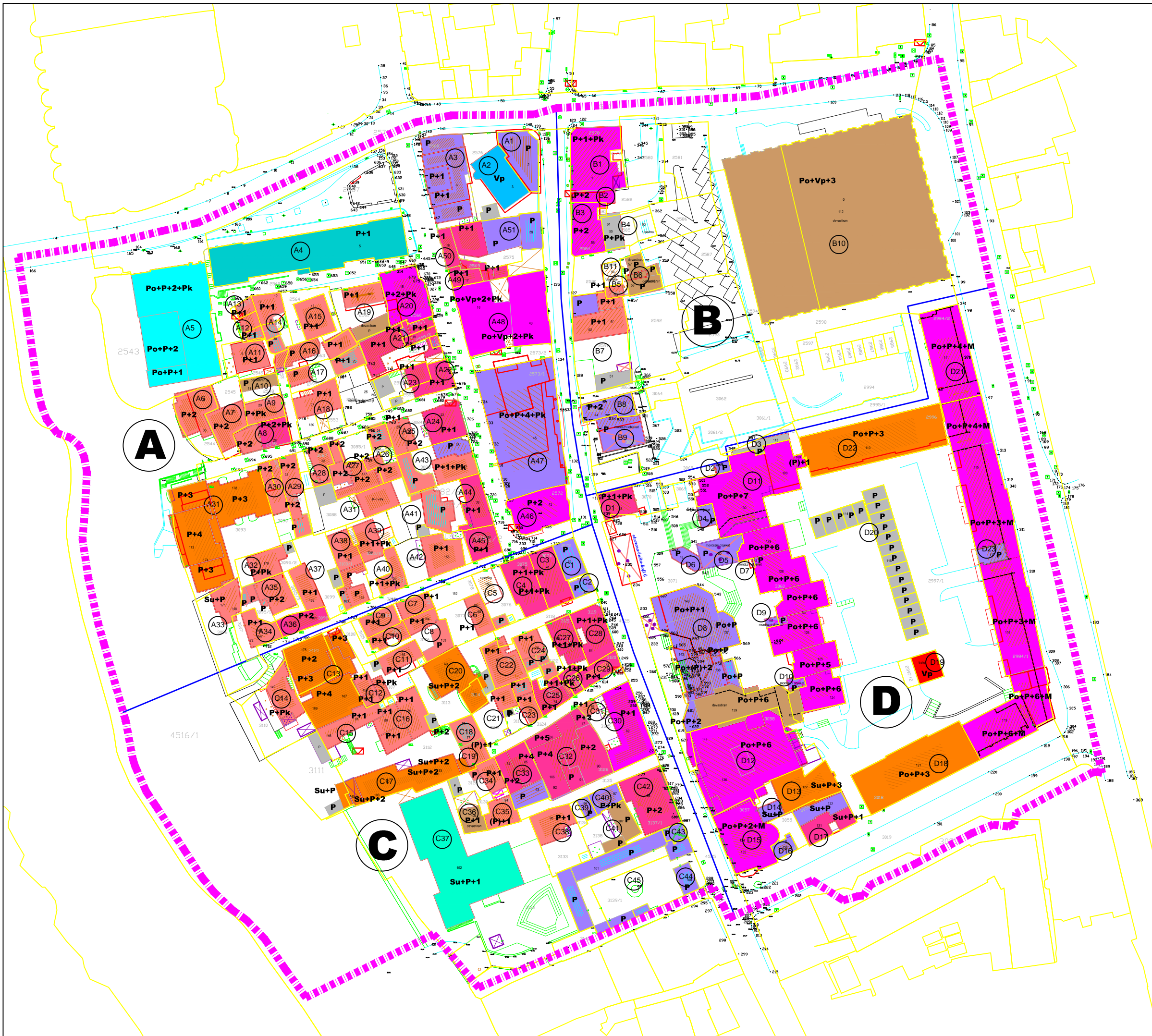
POVRŠINA OBUHVATA PLANA 5,55 Ha



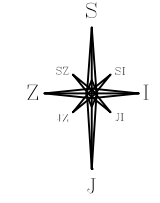
Naziv plana: IZMJENA I DOPUNA REGULACIONOG PLANA
"Centralna zona rekonstrukcija - Faza II"

Naziv grafičkog priloga:	GRANICA OBUHVATA	
Broj grafičkog priloga:	2	Mjerilo: 1:1000
Odluka o pristupanju izradi plana:	Odluka o donošenju i provođenju plana:	
Datum javne rasprave:	Javni uvid - program uključivanja javnosti:	

Nosilac pripreme plana: ODJEL ZA URBANIZAM I GRAĐENJE - Služba za urbanističko planiranje-	Ovlaštena osoba: _____ Pečat nosioca pripreme plana:
Nosilac izrade plana: ZAVOD ZA PROSTORNO UREĐENJE GRAD MOSTAR	Ovlaštena osoba: _____ Pečat nosioca izrade plana:
Direktor: Prof.dr.sci. SALKO-SALEM BUBALO	Voditelj plana: SENADIN HAMZIĆ, dipl.ing.arh. Šef službe za planiranje i uređenje zemljišta
Radni tim: Darko Minarić, dipl.ing.arh. Amela Džajić, dipl.ing.arh. Mariana Kećman-Raspudić, dipl.ing.arh. Andrija Vranić, dipl.ing.gradj. Zlata Hadžahasanović, dipl.ing.arh.	Samir Šoše, dipl.ing.grad. Predrag Grabovac, dipl.ing.grad. Fahra Golob, dipl.ing.grad. Senadina Mehić grad.teh. Mirza Šahović, dipl.ing.arh. Elvira Čurić, dipl.ing.geod.



- ### LEGENDA:
- INDIVIDUALNI STAMBENO - POSLOVNI OBJEKTI
 - INDIVIDUALNI STAMBENI OBJEKTI
 - POSLOVNI OBJEKTI
 - KOLEKTIVNI STAMBENO - POSLOVNI OBJEKTI
 - KOLEKTIVNI STAMBENI OBJEKTI
 - DEVASTIRANI OBJEKTI
 - POMOĆNI OBJEKTI
 - JAVNI OBJEKTI KOMUNALNO-SERVISNI
 - JAVNI OBJEKTI - OBRAZOVNI
 - JAVNI OBJEKTI - SPORTSKI
 - JAVNI OBJEKTI - VJERSKI
 - JAVNI OBJEKTI - KULTURNI
 - BROJ OBJEKTA
 - BLOK
 - SPORTSKA IGRALIŠTA
 - GRANICA BLOKOVA
 - GRANICA OBUHVATA PLANA



POVRŠINA OBUHVATA PLANA 5.55 Ha

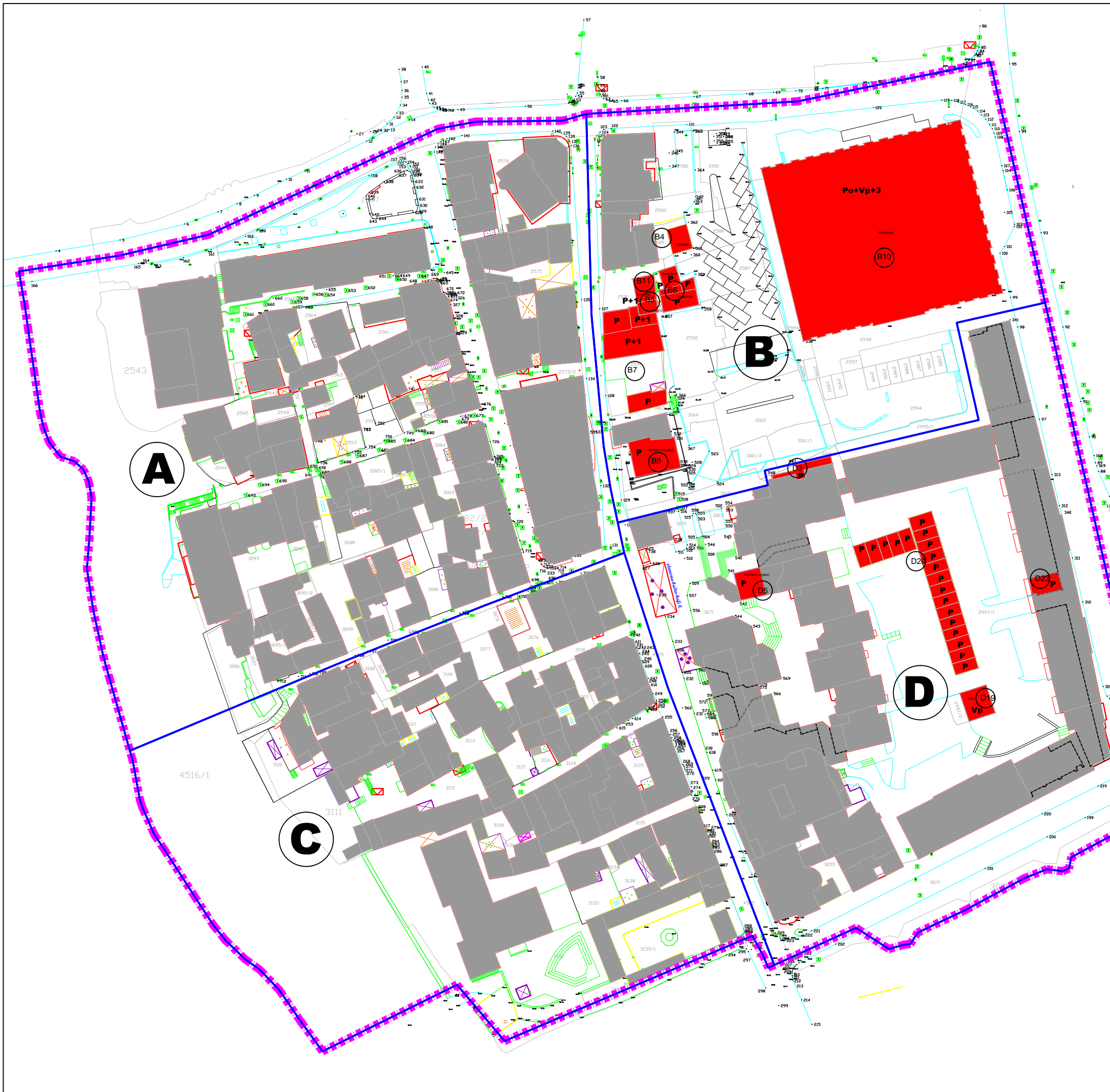


Naziv plana: IZMJENA I DOPUNA REGULACIONOG PLANA
"Centralna zona rekonstrukcija - Faza II"

Naziv grafičkog priloga:	POSTOJEĆE STANJE	
Broj grafičkog priloga:	3	Mjerilo: 1:1000
Odluka o pristupanju izradi plana:	Odluka o donošenju i provođenju plana:	
Datum javne rasprave:	Javni uvid - program uključivanja javnosti:	

Nosilac pripreme plana:	Ovlaštena osoba:	Pečat nosioca pripreme plana:
ODJEL ZA URBANIZAM I GRAĐENJE - Služba za urbanističko planiranje-	_____	_____
Nosilac izrade plana:	Ovlaštena osoba:	Pečat nosioca izrade plana:
ZAVOD ZA PROSTORNO UREĐENJE GRAD MOSTAR	_____	_____
Direktor: Prof.dr.sci. SALKO-SALEM BUBALO	Voditelj plana: SENADIN HAMZIĆ, dipl.ing.arh.	_____
	Šef službe za planiranje i uređenje zemljišta	_____

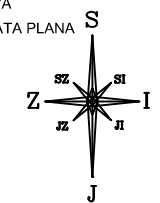
Radni tim:	Samir Šošle, dipl.ing.grad.
Darko Minarić, dipl.ing.arh.	Predrag Grabovac, dipl.ing.grad.
Amela Džajić, dipl.ing.arh.	Fahra Golok, dipl.ing.grad.
Marijana Kečan-Raspudić, dipl.ing.arh.	Senadina Mehić grad.teh.
Andrija Vranić, dipl.ing.grad.	Mirza Šahović, dipl.ing.arh.
Zlata Hadžahasanović, dipl.ing.arh.	Elvira Čurić, dipl.ing.geod.



BLOK	BROJ	BOJA	NAMJENA	SPRATNOST	POVRŠINA U OZNAZI (m2)	POVRŠINA PO SPRATNOSTI (m2)	NAPOMENA
B	B4	[Red]	Pomoćni objekat	P+Pk	34.42	34.42	*ruševina
			UKUPNO OBJEKAT B4:		34.42	34.42	
	B5	[Red]	Individualni stambeni objekat	P+1	15.84	15.84	*devasirani objekat
			Individualni stambeni objekat	P	22.24	22.24	*devasirani objekat
			Individualni stambeni objekat	P	10.02	10.02	*devasirani objekat
			Individualni stambeni objekat	P	9.39	9.39	*devasirani objekat
	B6	[Red]	Individualni stambeni objekat	P	40.38	40.38	*devasirani objekat
			UKUPNO OBJEKAT B6:		82.03	82.03	
			Individualni stambeni objekat	P+1	26	26	
			Individualni stambeni objekat	P+1	104.68	209.36	
			Pomoćni objekat	P	42.74	42.74	
B7	[Red]	Poslovni objekat	P	38.76	38.76		
		UKUPNO OBJEKAT B7:		212.18	342.86		
		Poslovni objekat	P	105.68	105.68	*montažni objekat	
B10	[Red]	Poslovni objekat	Pq+Vp+3	2473.91	12369.55	*devasirani objekat	
B11	[Red]	Poslovni objekat		34.49	34.49	*ruševina	
SVEUKUPNA POVRŠINA (m2)					2959.55	13002.71	

D	D20	[Red]	Pomoćni objekat	P	28.11	28.11	
			Poslovni objekat	P	47.91	47.91	*montažni objekat-Dio
			Infrastrukturni objekat	Vp	3.4	3.4	*trfo
			Pomoćni objekat	P	18.26	18.26	*garaža
			Pomoćni objekat	P	19.68	19.68	*garaža
			Pomoćni objekat	P	15.73	15.73	*garaža
			Pomoćni objekat	P	18.87	18.87	*garaža
			Pomoćni objekat	P	19.23	19.23	*garaža
			Pomoćni objekat	P	23.55	23.55	*garaža
			Pomoćni objekat	P	18.84	18.84	*garaža
			Pomoćni objekat	P	18.74	18.74	*garaža
			Pomoćni objekat	P	18.81	18.81	*garaža
			Pomoćni objekat	P	18.73	18.73	*garaža
			Pomoćni objekat	P	18.75	18.75	*garaža
			Pomoćni objekat	P	19.33	19.33	*garaža
			Pomoćni objekat	P	18.62	18.62	*garaža
			Pomoćni objekat	P	19.05	19.05	*garaža
			Pomoćni objekat	P	18.56	18.56	*garaža
			Pomoćni objekat	P	17.79	17.79	*garaža
			Pomoćni objekat	P	18.98	18.98	*garaža
			Pomoćni objekat	P	19.61	19.61	*garaža
			Pomoćni objekat	P	18.96	18.96	*garaža
			UKUPNO OBJEKAT D20:				
Poslovni objekat					35.59	35.59	
SVEUKUPNA POVRŠINA (m2)					525.70	525.70	
SVEUKUPNA BLOKOVI (m2)					3485.25	13528.41	

- LEGENDA:**
- OBJEKTI PREDVIĐENI ZA DEMOLICIJU
 - POSTOJEĆI OBJEKTI
 - 62 BROJ OBJEKTA
 - D BLOK
 - GRANICA BLOKOVA
 - GRANICA OBUHVATA PLANA



POVRŠINA OBUHVATA PLANA 5,55 Ha

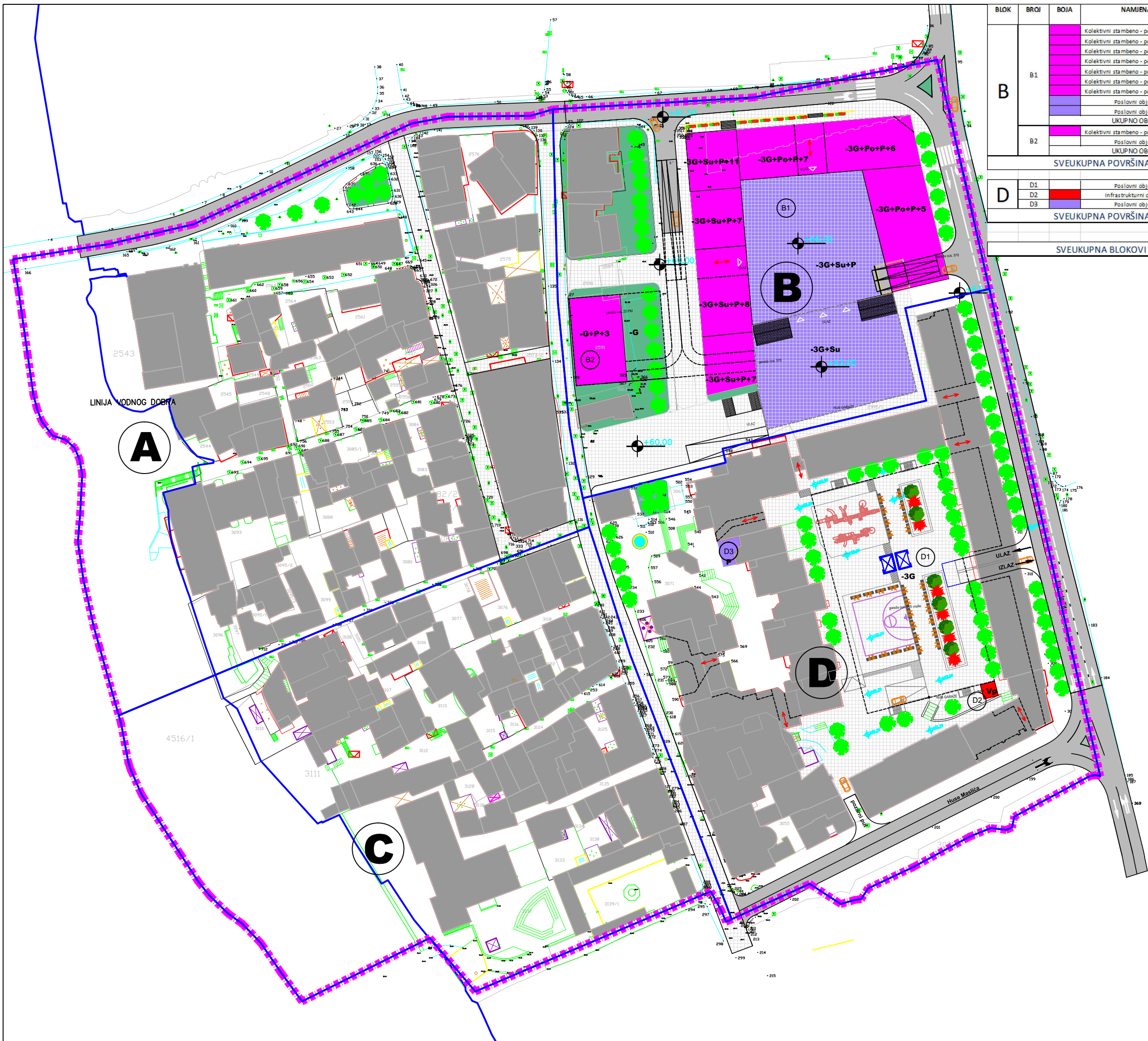


Naziv plana: IZMJENA I DOPUNA REGULACIONOG PLANA "Centralna zona rekonstrukcija - Faza II"

Naziv grafičkog priloga:	PLAN DEMOLICIJE	
Broj grafičkog priloga:	4	Mjerilo: 1:1000
Odluka o pristupanju izradi plana:	Odluka o donošenju i provođenju plana:	
Datum javne rasprave:	Javni uvid - program uključivanja javnosti:	

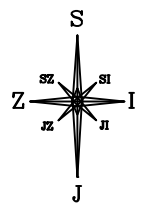
Nosilac pripreme plana:	Ovlaštena osoba:	Pečat nosioca pripreme plana:
ODJEL ZA URBANIZAM I GRAĐENJE - Služba za urbanističko planiranje	_____	_____
Nosilac izrade plana:	Ovlaštena osoba:	Pečat nosioca izrade plana:
ZAVOD ZA PROSTORNO UREĐENJE GRAD MOSTAR	_____	_____
Direktor: Prof.dr.sci. SALKO-SALEM BUBALO	Voditelj plana: SENADIN HAMZIĆ, dipl.ing.arh.	_____
	Šef službe za planiranje i uređenje zemljišta	_____

- Radni tim:
- Darko Mlinar, dipl.ing.arh.
 - Amela Džajić, dipl.ing.arh.
 - Marijana Kacmar-Prasadić, dipl.ing.arh.
 - Andrija Vrančić, dipl.ing.arh.
 - Zlata Hadzhasanović, dipl.ing.arh.
 - Samir Šoše, dipl.ing.grad.
 - Predrag Grabovac, dipl.ing.grad.
 - Fahra Golok, dipl.ing.grad.
 - Senadina Mohić grad.teh.
 - Mirza Šahović, dipl.ing.arh.
 - Elvira Čurić, dipl.ing.geod.



BLOK	BROJ	BOJA	NAMIJENA	SPRATNOST	POVRŠINA U OSNOVI (m2)	POVRŠINA PO SPRATNOSTI (m2)	NAPOMENA
B	B1	Pink	Kolektivni stambeno - poslovni objekat	-3G+Po+P+5	532.17	5321.7	
			Kolektivni stambeno - poslovni objekat	-3G+Po+P+6	348.42	3832.62	
			Kolektivni stambeno - poslovni objekat	-3G+Po+P+7	335.61	4027.32	
			Kolektivni stambeno - poslovni objekat	-3G+Su+P+11	223.88	3582.08	
			Kolektivni stambeno - poslovni objekat	-3G+Su+P+7	224.02	2888.24	
			Kolektivni stambeno - poslovni objekat	-3G+Su+P+8	334.49	4348.37	
			Kolektivni stambeno - poslovni objekat	-3G+Su+P+8	212.35	2548.2	
			Poslovni objekat	-3G+Su+P	1359.96	6799.8	
			Poslovni objekat	-3G+Su	1171.73	4686.92	
			UKUPNO OBJEKAT B1:				
B	B2	Purple	Kolektivni stambeno - poslovni objekat	-G+P+3	336	1680	
			Poslovni objekat	-G	265	265	*podzemna garaža
			UKUPNO OBJEKAT B2:				
SVEUKUPNA POVRŠINA (m2)					5343.63	39780.25	
D	D1, D2, D3	Blue	Poslovni objekat	-3G	2231.82	6695.46	*podzemna garaža
			Infrastrukturni objekat	Vp	18	18	
			Poslovni objekat	P	34.89	34.89	*montažni objekat
SVEUKUPNA POVRŠINA (m2)					2282.71	6746.35	
SVEUKUPNA BLOKOVI (m2)					7626.34	46526.60	

- LEGENDA:**
- INFRASTRUKTURNI OBJEKTI
 - SAOBRAĆAJNICE
 - PARTER
 - ZELENE POVRŠINE
 - POSTOJEĆI OBJEKTI
 - POSLOVNI OBJEKTI
 - KOLEKTIVNI STAMBENO - POSLOVNI OBJEKTI
 - B1 BROJ OBJEKTA
 - D BLOK
 - GRANICA BLOKOVA
 - GRANICA OBUHVATA PLANA



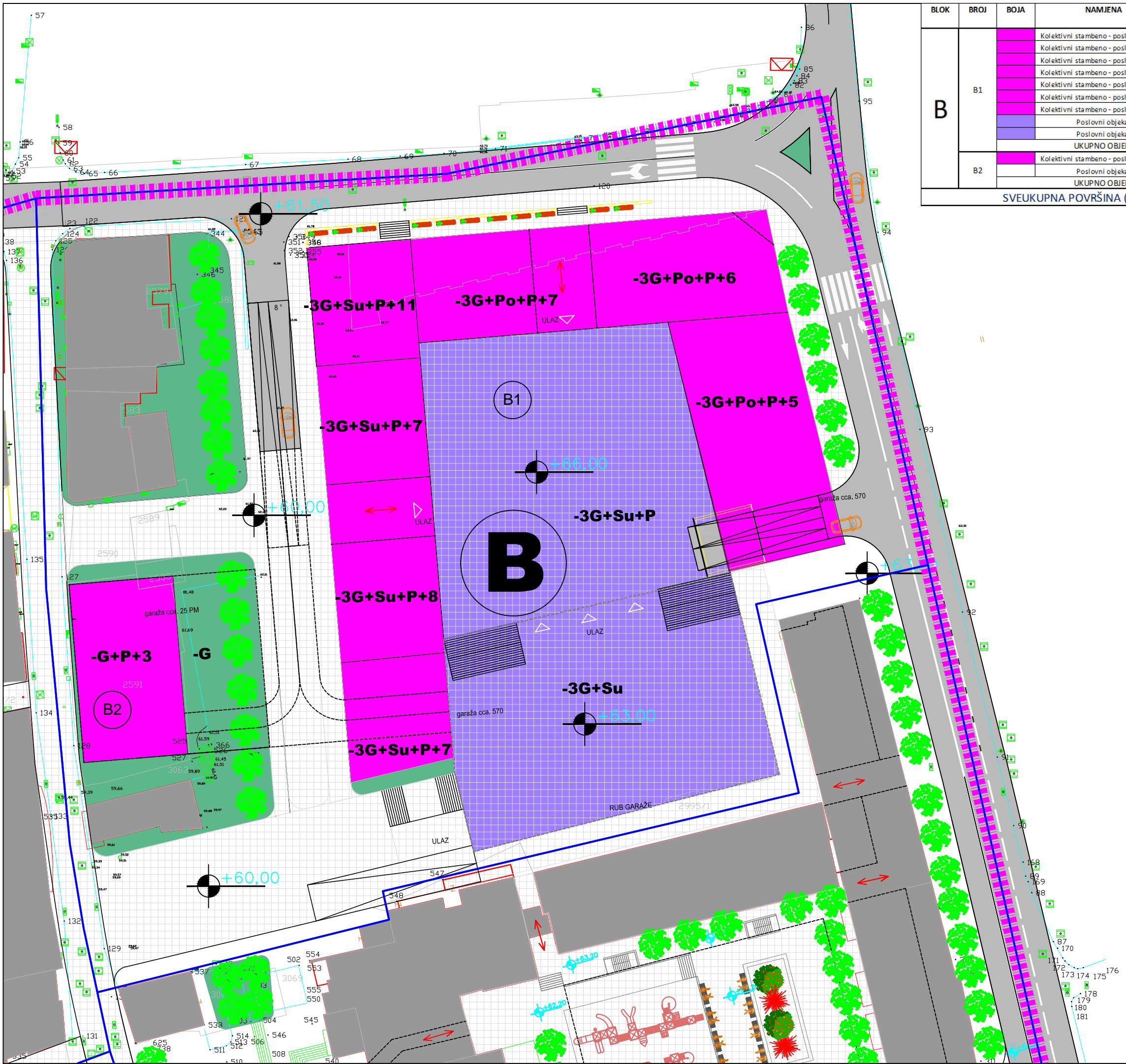
POVRŠINA OBUHVATA PLANA 5,55 Ha



Naziv plana: IZMJENA I DOPUNA REGULACIONOG PLANA "Centralna zona rekonstrukcija - Faza II"

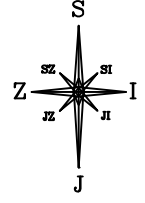
Naziv grafičkog priloga:	NAMJENA POVRŠINA	
Broj grafičkog priloga:	5	Mjerilo: 1:1000
Odluka o pristupanju izradi plana:	Odluka o donošenju i provođenju plana:	
Datum javne rasprave:	Javni uvid - program uključivanja javnosti:	

Nosilac pripreme plana: ODJEL ZA URBANIZAM I GRAĐENJE - Služba za urbanističko planiranje-	Ovlaštena osoba: Pečat nosioca pripreme plana:
Nosilac izrade plana: ZAVOD ZA PROSTORNO UREĐENJE GRAD MOSTAR	Ovlaštena osoba: Pečat nosioca izrade plana:
Direktor: Prof.dr.sc. SALKO-SALEM BUBALO	Voditelj plana: SENADIN HAMZIĆ, dipl.ing.arh. Bef službe za planiranje i uređenje zemljišta
Radni tim: Darko Minarić, dipl.ing.arh. Amela Džajić, dipl.ing.arh. Mariana Kocman-Raspudić, dipl.ing.arh. Andrija Vrančić, dipl.ing.arh. Zlata Hadžihanović, dipl.ing.arh.	Samir Šošle, dipl.ing.grad. Predrag Grahovac, dipl.ing.grad. Fahra Golob, dipl.ing.grad. Senada Mohić grad.teh. Mirza Šahović, dipl.ing.arh. Elvira Čurić, dipl.ing.geod.



BLOK	BROJ	BOJA	NAMJENA	SPRATNOST	POVRŠINA U OSNOVI (m ²)	POVRŠINA PO SPRATNOSTI (m ²)	NAPOMENA
B	B1	Pink	Kolektivni stambeno - poslovni objekat	-3G+Po+P+5	532.17	5321.7	
			Kolektivni stambeno - poslovni objekat	-3G+Po+P+6	348.42	3832.62	
			Kolektivni stambeno - poslovni objekat	-3G+Po+P+7	335.61	4027.32	
			Kolektivni stambeno - poslovni objekat	-3G+Su+P+11	223.88	3582.08	
			Kolektivni stambeno - poslovni objekat	-3G+Su+P+7	224.02	2688.24	
			Kolektivni stambeno - poslovni objekat	-3G+Su+P+8	334.49	4348.37	
			Kolektivni stambeno - poslovni objekat	-3G+Su+P+7	212.35	2548.2	
B2	Grey	Poslovni objekat	-3G+Su+P	1359.96	6799.8		
		Poslovni objekat	-3G+Su	1171.73	4686.92		
		UKUPNO OBJEKAT B1:		4742.63	37835.25		
B2	Grey	Kolektivni stambeno - poslovni objekat	-G+P+3	336	1680		
		Poslovni objekat	-G	265	265	*podzemna garaža	
		UKUPNO OBJEKAT B2:		601	1945		
SVEUKUPNA POVRŠINA (m ²)					5343.63	39780.25	

- LEGENDA:**
- INFRASTRUKTURNI OBJEKTI
 - SAOBRAĆAJNICE
 - PARTER
 - ZELENE POVRŠINE
 - POSTOJEĆI OBJEKTI
 - POSLOVNI OBJEKTI
 - KOLEKTIVNI STAMBENO - POSLOVNI OBJEKTI
 - B BROJ OBJEKTA
 - B BLOK
 - GRANICA BLOKOVA
 - GRANICA OBUHVATA PLANA



POVRŠINA OBUHVATA PLANA 5,55 Ha



Naziv plana: IZMJENA I DOPUNA REGULACIONOG PLANA "Centralna zona rekonstrukcija - Faza II"

Naziv grafičkog priloga: NAMJENA POVRŠINA - BLOK B

Broj grafičkog priloga: 5A Mjerilo: 1:500

Odluka o pristupanju izradi plana: Odluka o donošenju i provođenju plana:

Datum javne rasprave: Javni uvid - program uključivanja javnosti:

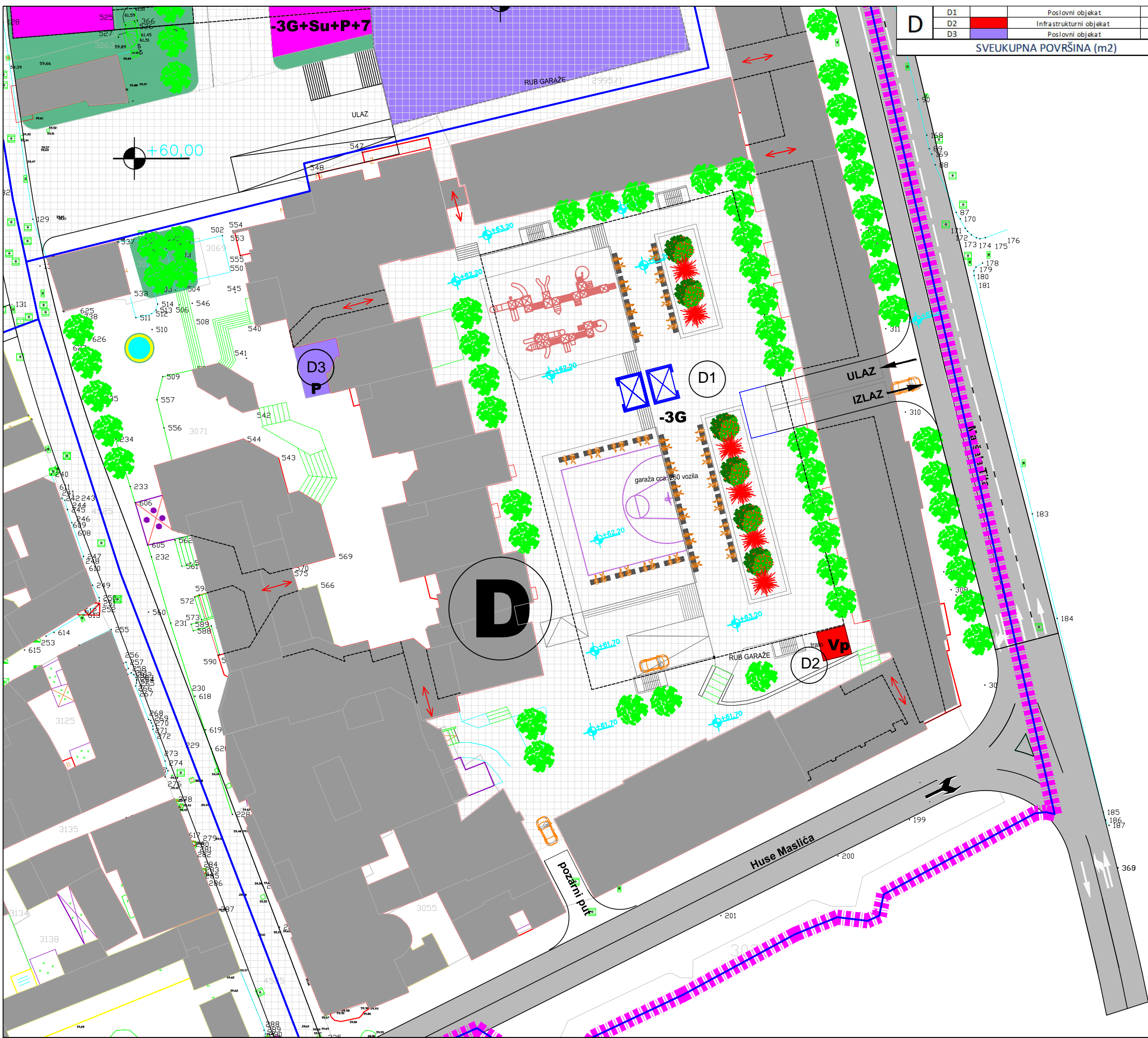
Nosilac pripreme plana: ODJEL ZA URBANIZAM I GRAĐENJE - Služba za urbanističko planiranje- Ovlaštena osoba: Pečat nosioca pripreme plana:

Nosilac izrade plana: ZAVOD ZA PROSTORNO UREĐENJE GRAD MOSTAR Ovlaštena osoba: Pečat nosioca izrade plana:

Direktor: Prof.dr.sc. SALKO-SALEM BUBALO Voditelj plana: SENADIN HAMZIĆ, dipl.ing.arh. BeF službe za planiranje i uređenje zemljišta

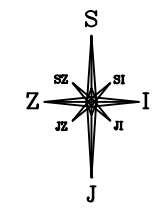
Radni tim:
 Darko Minarik, dipl.ing.arh.
 Amela Džajić, dipl.ing.arh.
 Marijana Kocman-Raspudić, dipl.ing.arh.
 Andrej Vrančić, dipl.ing.gradj.
 Zlata Hadzahasanović, dipl.ing.arh.
 Samir Šošle, dipl.ing.grad.
 Predrag Grabovac, dipl.ing.grad.
 Fahra Golob, dipl.ing.grad.
 Senada Mohić grad.teh.
 Mirza Šahović, dipl.ing.arh.
 Elvira Čurić, dipl.ing.geod.

D	D1	Poslovni objekat	-3G	2231.82	6695.46	*podzemna garaža
	D2	Infrastrukturni objekat	Vp	16	16	
	D3	Poslovni objekat	P	34.89	34.89	*montažni objekat
SVEUKUPNA POVRŠINA (m2)				2282.71	6746.35	



LEGENDA:

- INFRASTRUKTURNI OBJEKTI
- SAOBRAĆAJNICE
- PARTER
- ZELENE POVRŠINE
- POSTOJEĆI OBJEKTI
- POSLOVNI OBJEKTI
- KOLEKTIVNI STAMBENO - POSLOVNI OBJEKTI
- 32 BROJ OBJEKTA
- D BLOK
- GRANICA BLOKOVA
- GRANICA OBUHVATA PLANA



POVRŠINA OBUHVATA PLANA 5,55 Ha



Naziv plana: IZMJENA I DOPUNA REGULACIONOG PLANA "Centralna zona rekonstrukcija - Faza II"

Naziv grafičkog priloga: NAMJENA POVRŠINA-BLOK D

Broj grafičkog priloga: 5B Mjerilo: 1:500

Odluka o pristupanju izradi plana: Odluka o donošenju i provođenju plana:

Datum javne rasprave: Javni uvid - program uključivanja javnosti:

Nosilac pripreme plana: Ovlaštena osoba: Pečat nosioca pripreme plana:

ODJEL ZA URBANIZAM I GRAĐENJE - Služba za urbanističko planiranje-

Nosilac izrade plana: Ovlaštena osoba: Pečat nosioca izrade plana:

ZAVOD ZA PROSTORNO UREĐENJE GRAD MOSTAR

Direktor: Prof.dr.sc. SALKO-SALEM BUBALO Voditelj plana: SENADIN HAMZIĆ, dipl.ing.arh. Šef službe za planiranje i uređenje zemljišta

Radni tim:
 Darko Minarik, dipl.ing.arh.
 Amela Džajić, dipl.ing.arh.
 Marijana Kocman-Raspudić, dipl.ing.arh.
 Andrija Vrančić, dipl.ing.gradj.
 Zlata Hadzihasanović, dipl.ing.arh.
 Samir Šošle, dipl.ing.grad.
 Predrag Grabovac, dipl.ing.grad.
 Fahra Golob, dipl.ing.grad.
 Senadina Mehić grad.teh.
 Mirza Šahović, dipl.ing.arh.
 Elvira Čurić, dipl.ing.geod.