



GRAD MOSTAR

Naziv plana:

Izmjena i dopuna provedbenog urbanističkog plana za područje od biskupove glavice, kneza Branimira i kralja Petra Krezimira IV do Partizanskog groblja

Naziv grafičkog priloga:

IZVOD IZ: PROSTORNOG PLANA**URBANO PODRUČJE MOSTARA - NAMJENA POVRŠINA**

Broj grafičkog priloga:

1

Mjerilo:

1:2500Odluka o pristupanju izradi plana:
Broj : 01-02-843/23 od 21.03.2023.Odluka o donošenju i provođenju plana:
Broj :

Datum javne rasprave:

Javni uvid - Program uključivanja javnosti:

Nosilac pripreme plana:

ODJEL ZA URBANIZAM I GRAĐEVINARSTVO
SLUŽBA ZA URBANISTIČKO PLANIRANJE
GRADA MOSTARA

Ovlaštena osoba:

Pečat
nosioca pripreme plana:

Nosilac izrade plana:

**ZAVOD ZA PROSTORNO UREĐENJE
GRAD MOSTAR**

Ovlaštena osoba:

Pečat
nosioca izrade plana:

Direktor:

Prof.dr.sci. SALKO-SALEM BUBALO

Voditelj plana:

SENADIN HAMZI, dipl.ing.arh.
Čef službe za planiranje i uređenje zemljišta

Radni tim:

DARKO MINARIK, dipl.ing.arh.
AMELA DŽAJI, dipl.ing.arh.
MARIANA KEČMAN-RASPUDI, dipl.ing.arh.
MIRZA FAHROVIĆ, dipl.ing.arh.
ZLATA HADŽIHASANOVIĆ, dipl.ing.arh.

SAMIR ŠOŠE, dipl.ing.građ.
PREDRAG GRAHOVAC, dipl.ing.građ.
FAHIRA GOLOŠ, dipl.ing.građ.
ANDREJ VRANČIĆ, dipl.ing.građ.
ELVIRA ČURIĆ, dipl.ing.geod.
SENADA MEHIĆ, građ.teh.

2023

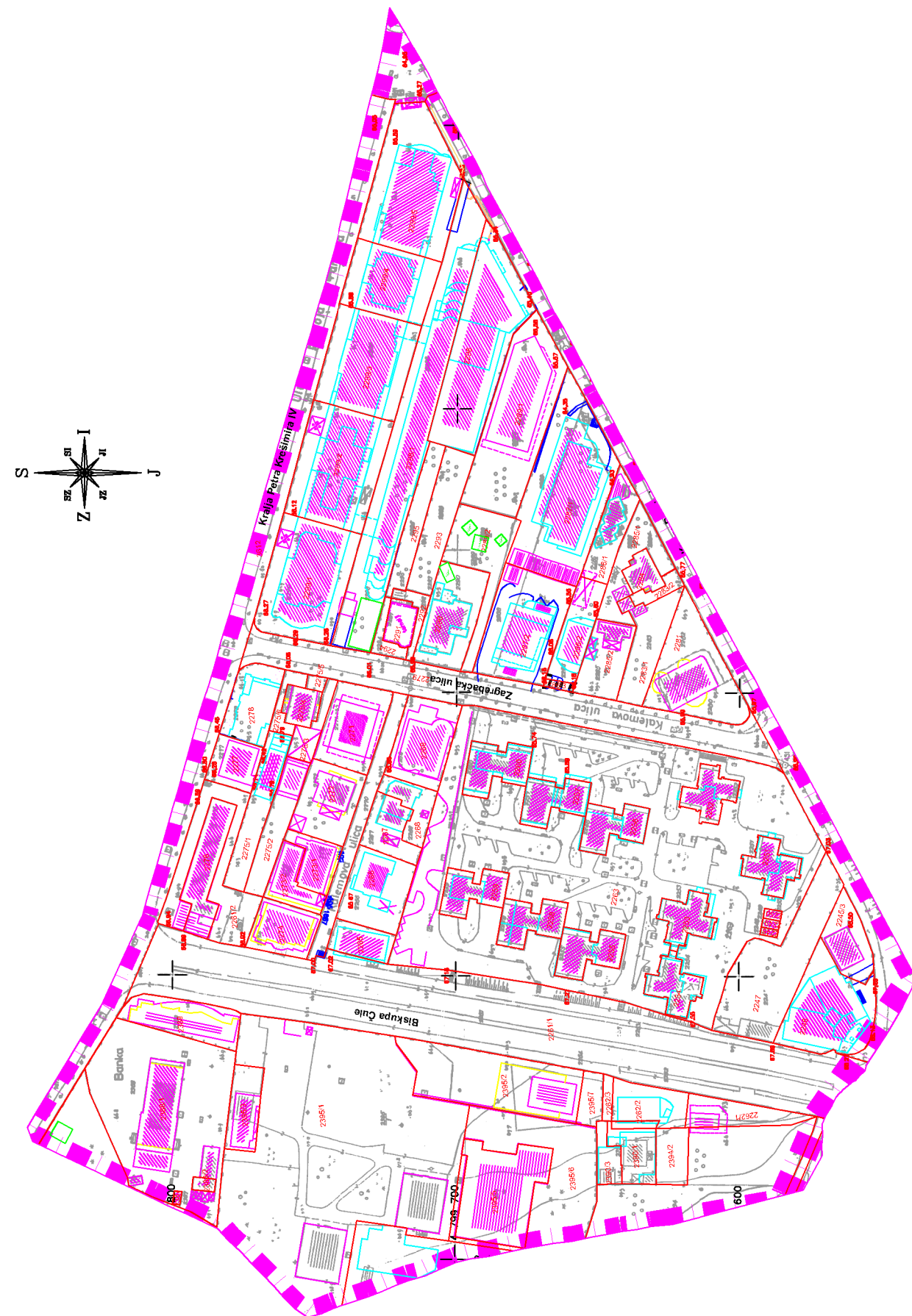
ODLUKA O PROVOĐENJU PROSTORNOG PLANA OPŠTINE MOSTAR
R1:10 000

••••• GRANIČNA LINIJA URBANOG PODRUČJA MOSTARA	— — — — — EKSPLOATAČNO POLJE RUDNIKA
— — — — — GRANIČNA LINIJA STARI GRAD MOSTAR	— — — — — ZONA UTICAJA RUDARSKIH RADNOVA
■ CENTRALNE GRADSKO ZONE (GRADSKI CENTRI)	— — — — — RUDARSKI RADNOVA
■ STANOVANJE SA PRETEŽNO IZNOV IZGRADNOM	— — — — — VODENE POVRŠINE RJEKA I AKUMULACIJA
■ STANOVANJE SA PRETEŽNO KOLEKTIVNO IZGRADNOM	— — — — — KORIDOR AUTOPIJA SARAJEVO-MORE
■ INDUSTRIJA, SERVISI I PROMET	— — — — — MAGISTRALNI PUT SARAJEVO-KARDELJEVO
■ URBANO ZELENILO, PARK ŠUMI I ZAŠTITNI POJAS UZ INDUSTRIJU	— — — — — GRADSKO I REGIONALNE MAGISTRALE
■ POVRŠINE ZA SPORT I REKREACIJU	— — — — — GRADSKO SAOBRAĆAJNE SAOBRAĆAJNE LIČICE
■ ZAŠTITNI POJAS VODOTOKA	— — — — — ŽELEZNIČKA PRUGA SAR-KARDELJEVO
■ ZAŠTITNI POJAS VODOZAHVATA	— — — — — DALEKOVODI
■ GROBLJA	II REŽIM ZABRANE IZGRADNJE
■ POLJOPRIVREDNE POVRŠINE	III GRADENJE SE VRŠI NA OSNOVU URBANISTIČKOG PROJEKTA IJ REGULACIONOG PLANA
■ POVRŠINE SPECIJALNE NAMJENE	IV GRADENJE SE VRŠI NA OSNOVU URBANISTIČKOG PLANA I PLANA PARCELACIJE
■ WIKENDSTANOVANJE	V GRADENJE SE VRŠI NA OSNOVU PROSTORNOG PLANA IJ PLANA PARCELACIJE

LEGENDA:



GRANICA OBUHVATA PLANA



GRAD MOSTAR

Naziv plana:

Izmjena i dopuna Provedbenog urbanističkog plana za područje od biskupove glavice, kneza Branimira i kralja Petra Krešimira IV do Partizanskog groblja

Naziv grafičkog priloga:

GRANICA OBUHVATA PLANA

Broj grafičkog priloga:

2

Mjerilo:

1:2000

Odluka o pristupanju izradi plana:
Broj : 01-02-843/23 od 21.03.2023.

Odluka o donošenju i provođenju plana:
Broj :

Datum javne rasprave:

Javni uvid - Program uključivanja javnosti:

Nosilac pripreme plana:

ODJEL ZA URBANIZAM I GRAĐENJE
SLUŽBA ZA URBANISTIČKO PLANIRANJE
GRADA MOSTARA

Ovlaštena osoba:

Pečat
nosioca pripreme plana:

Nosilac izrade plana:

ZAVOD ZA PROSTORNO UREĐENJE
GRAD MOSTAR

Ovlaštena osoba:

Pečat
nosioca izrade plana:

Direktor:

Prof.dr.sci. SALKO-SALEM BUBALO

Voditelj plana:

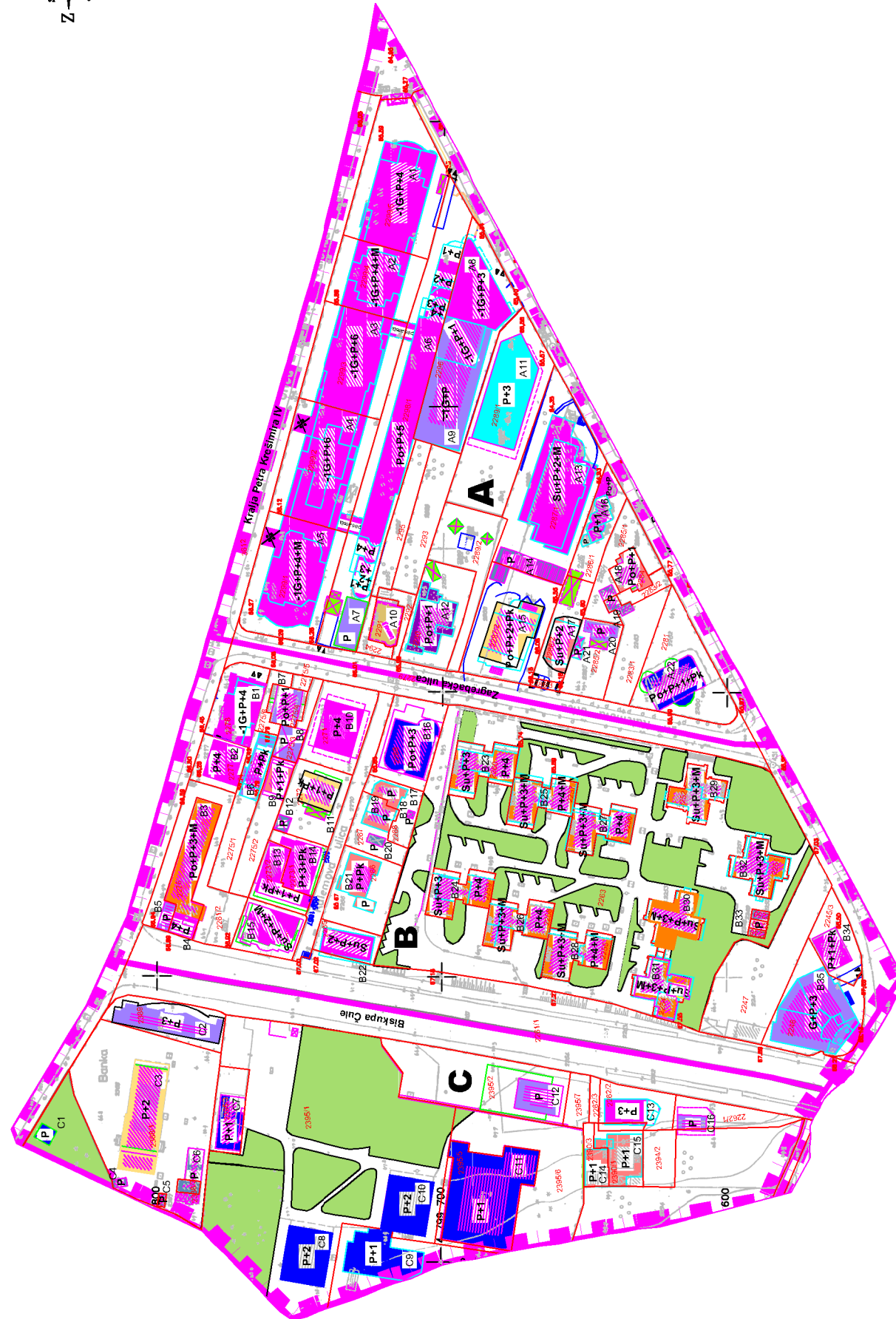

SENADIN HAMZIĆ, dipl.ing.arh.
Šef službe za planiranje i uređenje zemljišta

Radni tim:

DARKO MINARIK, dipl.ing.arh.
AMELA DŽAJIĆ, dipl.ing.arh.
MARIANA KEČMAN-RASPUDIĆ, dipl.ing.arh.
MIRZA ŠAHOVIĆ, dipl.ing.arh.
ZLATA HADŽIHASANOVIĆ, dipl.ing.arh.

SAMIR ŠOŠE, dipl.ing.građ.
PREDRAG GRAHOVAC, dipl.ing.građ.
FAHIRA GOLOŠ, dipl.ing.građ.
ANDREJ VRANČIĆ, dipl.ing.građ.
ELVIRA ČURIĆ, dipl.ing.geod.
SENADA MEHIĆ, građ.teh.

2023

LEGENDA:

GRAD MOSTAR

Naziv plana:

Izmjena i dopuna Provedbenog urbanističkog plana za područje od biskupove glavice, kneza Branimira i kralja Petra Krešimira IV do Partizanskog groblja

Naziv grafičkog priloga:

POSTOJEĆE STANJE

Broj grafičkog priloga:

3

Mjerilo:

1:2000Odluka o pristupanju izradi plana:
Broj : 01-02-843/23 od 21.03.2023.Odluka o donošenju i provođenju plana:
Broj :

Datum javne rasprave:

Javni uvid - Program uključivanja javnosti:

Nosilac pripreme plana:

ODJEL ZA URBANIZAM I GRAĐENJE
SLUŽBA ZA URBANISTIČKO PLANIRANJE
GRADA MOSTARA

Ovlaštena osoba:

Pečat
nosioca pripreme plana:

Nosilac izrade plana:

**ZAVOD ZA PROSTORNO UREĐENJE
GRAD MOSTAR**

Ovlaštena osoba:

Pečat
nosioca izrade plana:

Direktor:

Prof.dr.sci. SALKO-SALEM BUBALO _____

Voditelj plana:

SENADIN HAMZIĆ, dipl.ing.arh. _____
Šef službe za planiranje i uređenje zemljišta

Radni tim:

DARKO MINARIK, dipl.ing.arh.
AMELA DŽAJIĆ, dipl.ing.arh.
MARIANA KECMAN-RASPUDIĆ, dipl.ing.arh.
MIRZA ŠAHOVIĆ, dipl.ing.arh.
ZLATA HADŽIHASANOVIĆ, dipl.ing.arh.

SAMIR ŠOŠE, dipl.ing.građ.
PREDRAG GRAHOVAC, dipl.ing.građ.
FAHIRA GOLOŠ, dipl.ing.građ.
ANDREJ VRANČIĆ, dipl.ing.građ.
ELVIRA ČURIĆ, dipl.ing.geod.
SENADA MEHIĆ, građ.teh.

2023

BLOK	BROJ	BOJA	NAMJENA	SPRATNOST	POVRŠINA GARAŽA (m2)	POVRŠINA U OSNOVI (m2)	POVRŠINA PO SPRATNOSTI (m2)	NAPOMENA
A	A1		STAMBENO POSLOVNI OBJEKAT	-1G+P+4	966.00	707.00	4501.00	
	A2		STAMBENO POSLOVNI OBJEKAT	-1G+P+4+M	648.00	455.00	3378.00	
	A3		STAMBENO POSLOVNI OBJEKAT	-1G+P+6	966.00	677.00	5705.00	
	A4		STAMBENO POSLOVNI OBJEKAT	-1G+P+6	1132.00	794.00	6718.00	
	A5		STAMBENO POSLOVNI OBJEKAT	-1G+P+4+M	1081.00	705.00	5289.00	
	A6		STAMBENO POSLOVNI OBJEKAT	Po+P+5		1108.00	6851.00	
	A7		POSLOVNI OBJEKAT	P		135.00	135.00	
	A8		STAMBENO POSLOVNI OBJEKAT	-1G+P+3	402.00	402.00	2057.00	
	A9		POSLOVNI OBJEKAT	-1G+P; -1G+P+1	739.00	739.00	1763.00	
	A10		SRUŠENI OBJEKAT			144.00	144.00	*temelji
	A11		JAVNI-UPRAVNO ADMINISTRATIVNI OBJEKAT	P+3		558.00	2430.00	
	A12		DIPLOMASTSKO PREDSTAVNIŠTVO	Po+P+1		276.00	794.00	
	A13		STAMBENO POSLOVNI OBJEKAT	Su+P+2+M		584.00	3144.00	
	A14		POMOĆNI OBJEKAT	P		176.00	176.00	
	A15		HUMANITARNA ORGANIZACIJA CARITAS	Po+P+2+Pk		334.00	1515.00	
	A16		STAMBENO POSLOVNI OBJEKAT	P; P+1; Po+P		136.00	262.00	
	A17		INDIVIDUALNI STAMBENI OBJEKAT	Su+P+2		165.00	660	
	A18		INDIVIDUALNI STAMBENI OBJEKAT	Po+P+1		137.00	411	
	A19		POMOĆNI OBJEKAT	P		58.00	58.00	
	A20		POSLOVNI OBJEKAT	P		58.00	58.00	*devastirano
	A21		POMOĆNI OBJEKAT	P		22.00	22.00	*devastirano
	A22		JAVNI-UPRAVNO ADMINISTRATIVNI OBJEKAT	Po+P+1+Pk		267.00	1049.00	
SVEUKUPNA POVRŠINA U OSNOVI					5884.00	8632.00		
SVEUKUPNA POVRŠINA PO SPRATNOSTI							47120.00	

BLOK	BROJ	BOJA	NAMJENA	SPRATNOST	POVRŠINA GARAŽA (m2)	POVRŠINA U OSNOVI (m2)	POVRŠINA PO SPRATNOSTI (m2)	NAPOMENA
B	B1		STAMBENO POSLOVNI OBJEKAT	-1G+P+4	287.00	287.00	1722.00	
	B2		STAMBENO POSLOVNI OBJEKAT	P+4		151.00	755.00	
	B3		KOLEKTIVNI STAMBENI OBJEKAT	Po+P+3+M		382.00	2315.00	
	B4		STAMBENO POSLOVNI OBJEKAT	P+4		62.00	310.00	
	B5		POSLOVNI OBJEKAT	P		41.00	41.00	
	B6		POSLOVNI OBJEKAT	P+Pk		152.00	260.00	
	B7		POSLOVNI OBJEKAT	Po+P+1		123.00	369.00	
	B8		POSLOVNI OBJEKAT	P		112.00	112.00	
	B9		INDIVIDUALNI STAMBENI OBJEKAT	P+1+Pk		77.00	231.00	
	B10		STAMBENO POSLOVNI OBJEKAT	P+4		235.00	1519.00	
	B11		STANOVANJE-ČASNE SESTRE	P+1+Pk		140.00	470.00	
	B12		POMOĆNI OBJEKAT	P		26.00	26.00	
	B13		STAMBENO POSLOVNI OBJEKAT	P+1+Pk		185.00	581.00	
	B14		STAMBENO POSLOVNI OBJEKAT	P+3+Pk		178.00	962.00	
	B15		STAMBENO POSLOVNI OBJEKAT	Su+P+2+M		206.00	1201.00	
	B16		JAVNI-UPRAVNO ADMINISTRATIVNI OBJEKAT	Po+P+3		286.00	1518.00	
	B17		INDIVIDUALNI STAMBENI OBJEKAT	P		70.00	70.00	
	B18		POMOĆNI OBJEKAT	P		6.00	6.00	
	B19		INDIVIDUALNI STAMBENI OBJEKAT	P		100.00	100.00	
	B20		POMOĆNI OBJEKAT	P		19.00	19.00	
	B21		INDIVIDUALNI STAMBENI OBJEKAT	P; P+1		181.00	357.00	
	B22		STAMBENO POSLOVNI OBJEKAT	Su+P+2		164.00	698.00	
	B23		KOLEKTIVNI STAMBENI OBJEKAT	Su+P+3; P+4		252.00	1436.00	
	B24		KOLEKTIVNI STAMBENI OBJEKAT	Su+P+3; P+4		249.00	1397.00	
	B25		KOLEKTIVNI STAMBENI OBJEKAT	Su+P+3+M; P+4+M		277.00	1797.00	
	B26		KOLEKTIVNI STAMBENI OBJEKAT	Su+P+3+M; P+4		266.00	1645.00	
	B27		KOLEKTIVNI STAMBENI OBJEKAT	Su+P+3+M; P+4		270.00	1672.00	
	B28		KOLEKTIVNI STAMBENI OBJEKAT	Su+P+3+M; P+4+M		276.00	1801.00	
	B29		KOLEKTIVNI STAMBENI OBJEKAT	Su+P+3+M		214.00	1509.00	
	B30		KOLEKTIVNI STAMBENI OBJEKAT	Su+P+3+M		235.00	1720.00	
	B31		KOLEKTIVNI STAMBENI OBJEKAT	Su+P+3+M		236.00	1606.00	
	B32		KOLEKTIVNI STAMBENI OBJEKAT	Su+P+3+M		232.00	1472.00	
	B33		POMOĆNI OBJEKAT	P		56.00	56.00	
	B34		STAMBENO POSLOVNI OBJEKAT	P+1+Pk		116.00	348.00	
	B35		POSLOVNI OBJEKAT-KOMERCIJALNI	G+P+3		603.00	603.00	2781.00
SVEUKUPNA POVRŠINA U OSNOVI					890.00	6465.00		
SVEUKUPNA POVRŠINA PO SPRATNOSTI							32882.00	

BLOK	BROJ	BOJA	NAMJENA	SPRATNOST	POVRŠINA GARAŽA (m2)	POVRŠINA U OSNOVI (m2)	POVRŠINA PO SPRATNOSTI (m2)	NAPOMENA
C	C1		JAVNI-UPRAVNO ADMINISTRATIVNI OBJEKAT	P		34.00	34.00	
	C2		POSLOVNI OBJEKAT	P+3		265.00	1315.00	
	C3		STANOVANJE-ČASNE SESTRE	P+2		462.00	1424.00	
	C4		POMOĆNI OBJEKAT	P		14.00	14.00	
	C5		POMOĆNI OBJEKAT	P		12.00	12.00	
	C6		POMOĆNI OBJEKAT	P		128.00	128.00	
	C7		JAVNI-UPRAVNO ADMINISTRATIVNI OBJEKAT	P+Pk		158.00	316.00	
	C8		JAVNI-OBRAZOVNI OBJEKAT	P+2		303.00	973.00	
	C9		JAVNI-OBRAZOVNI OBJEKAT	P+1		355.00	710.00	
	C10		JAVNI-OBRAZOVNI OBJEKAT	P+2		303.00	973.00	
	C11		JAVNI-OBRAZOVNI OBJEKAT	P+1		914.00	1828.00	
	C12		POSLOVNI OBJEKAT - KOMERCIJALNI	P		169.00	169.00	
	C13		STAMBENO POSLOVNI OBJEKAT	P+3		165.00	660.00	
	C14		INDIVIDUALNI STAMBENI OBJEKAT	P+1		106.00	212.00	
	C15		INDIVIDUALNI STAMBENI OBJEKAT	P+1		215.00	430.00	*izgradnja
	C16		POSLOVNI OBJEKAT - KOMERCIJALNI	P		55.00	55.00	
SVEUKUPNA POVRŠINA U OSNOVI						3658.00		
SVEUKUPNA POVRŠINA PO SPRATNOSTI							9253.00	
SVEUKUPNA POVRŠINA (m2)					6774.00	18755.00	89255.00	



GRAD MOSTAR

Naziv plana:

Izmjena i dopuna Provedbenog urbanističkog plana za područje od biskupove glavice, kneza Branimira i kralja Petra Krešimira IV do Partizanskog groblja

Naziv grafičkog priloga:

TABELA UZ POSTOJEĆE STANJE

Broj grafičkog priloga:

3a

Mjerilo:

1:2000

Odluka o pristupanju izradi plana:
Broj : 01-02-843/23 od 21.03.2023.

Odluka o donošenju i provođenju plana:
Broj :

Datum javne rasprave:

Javni uvid - Program uključivanja javnosti:

Nosilac pripreme plana:

ODJEL ZA URBANIZAM I GRAĐENJE
SLUŽBA ZA URBANISTIČKO PLANIRANJE
GRADA MOSTARA

Ovlaštena osoba:

Pečat
nosioca pripreme plana:

Nosilac izrade plana:

ZAVOD ZA PROSTORNO UREĐENJE
GRAD MOSTAR

Ovlaštena osoba:

Pečat
nosioca izrade plana:

Direktor:

Prof.dr.sci. SALKO-SALEM BUBALO

Voditelj plana:

SENADIN HAMZIĆ, dipl.ing.arh.
Šef službe za planiranje i uređenje zemljišta

Radni tim:

DARKO MINARIK, dipl.ing.arh.
AMELA DŽAJIĆ, dipl.ing.arh.
MARIANA KECMAN-RASPUDIĆ, dipl.ing.arh.
MIRZA ŠAHOVIĆ, dipl.ing.arh.
ZLATA HADŽIHASANOVIĆ, dipl.ing.arh.

SAMIR ŠOŠE, dipl.ing.građ.
PREDRAG GRAHOVAC, dipl.ing.građ.
FAHIRA GOLOŠ, dipl.ing.građ.
ANDREJ VRANČIĆ, dipl.ing.građ.
ELVIRA ČURIĆ, dipl.ing.geod.
SENADA MEHIĆ, građ.teh.



GRAD MOSTAR

Naziv plana:

Izmjena i dopuna Provedbenog urbanističkog plana za područje od biskupove glavice, kneza Branimira i kralja Petra Krešimira IV do Partizanskog groblja

Naziv grafičkog priloga:

POSTOJEĆE STANJE - BLOK A

Broj grafičkog priloga:

3b

Mjerilo:

1:1000

Odluka o pristupanju izradi plana:
Broj : 01-02-843/23 od 21.03.2023.

Odluka o donošenju i provođenju plana:
Broj :

Datum javne rasprave:

Javni uvid - Program uključivanja javnosti:

Nosilac pripreme plana:

ODJEL ZA URBANIZAM I GRAĐENJE
SLUŽBA ZA URBANISTIČKO PLANIRANJE
GRADA MOSTARA

Ovlaštena osoba:

Pečat
nosioca pripreme plana:

Nosilac izrade plana:

ZAVOD ZA PROSTORNO UREĐENJE
GRAD MOSTAR

Ovlaštena osoba:

Pečat
nosioca izrade plana:

Direktor:

Prof.dr.sci. SALKO-SALEM BUBALO

Voditelj plana:

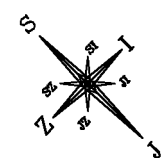
SENADIN HAMZIĆ, dipl.ing.arh.
Šef službe za planiranje i uređenje zemljišta

Radni tim:

DARKO MINARIK, dipl.ing.arh.
AMELA DŽAJIĆ, dipl.ing.arh.
MARIANA KEČMAN-RASPUDIĆ, dipl.ing.arh.
MIRZA ŠAHOVIĆ, dipl.ing.arh.
ZLATA HADŽIHASANOVIĆ, dipl.ing.arh.

SAMIR ŠOŠE, dipl.ing.građ.
PREDRAG GRAHOVAC, dipl.ing.građ.
FAHIRA GOLOŠ, dipl.ing.građ.
ANDREJ VRANČIĆ, dipl.ing.građ.
ELVIRA ČURIĆ, dipl.ing.geod.
SENADA MEHIĆ, građ.teh.

2023

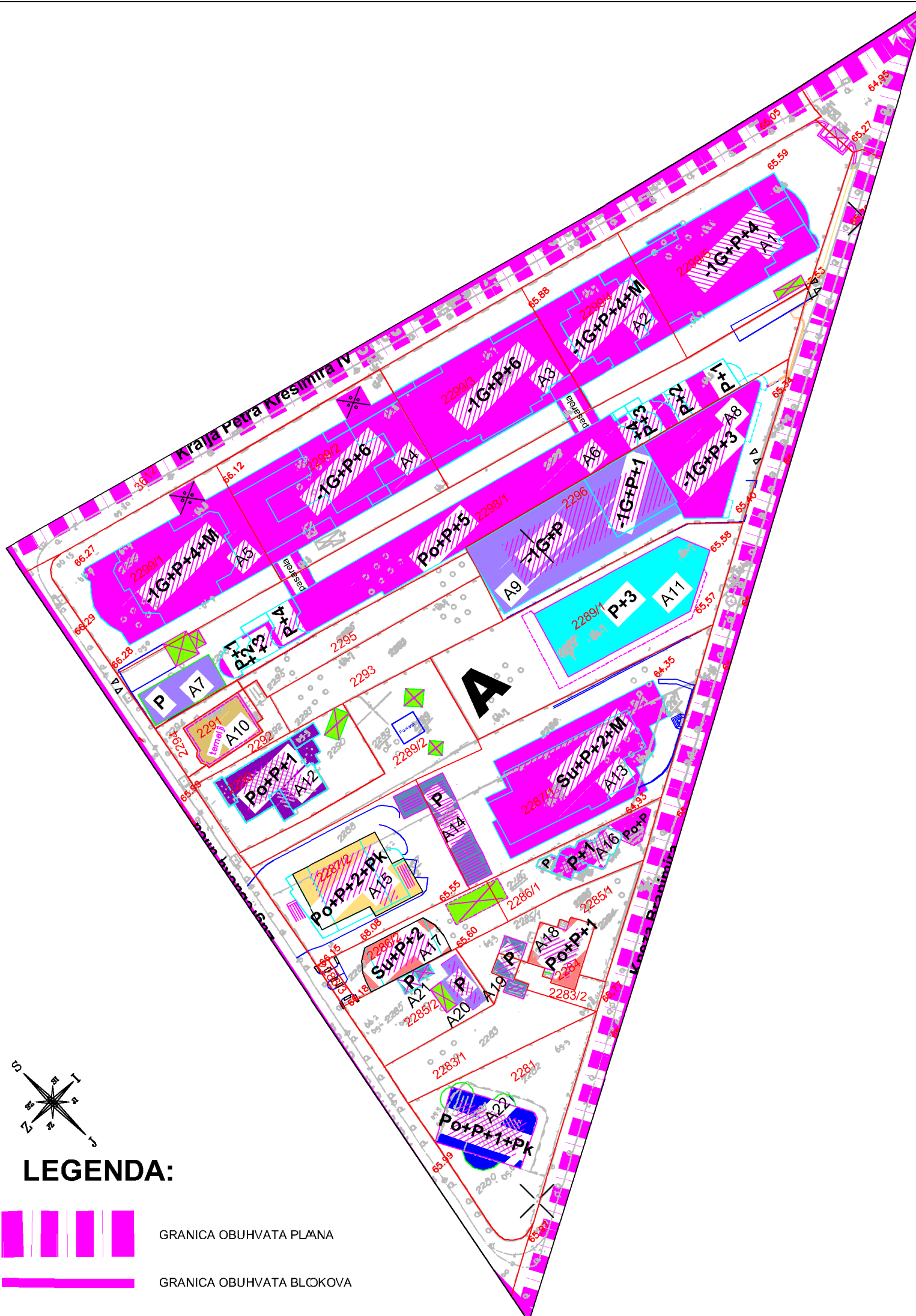


LEGENDA:



GRANICA OBUHVATA PLANA

GRANICA OBUHVATA BLOKOVA





GRAD MOSTAR

Naziv plana:
Izmjena i dopuna Provedbenog urbanističkog plana za područje od biskupove glavice, kneza Branimira i kralja Petra Krešimira IV do Partizanskog groblja

Naziv grafičkog priloga: **POSTOJEĆE STANJE - BLOK B**

Broj grafičkog priloga: **3c** Mjerilo: **1:1000**

Odluka o pristupanju izradi plana:
 Broj : 01-02-843/23 od 21.03.2023. Odluka o donošenju i provođenju plana:
 Broj :

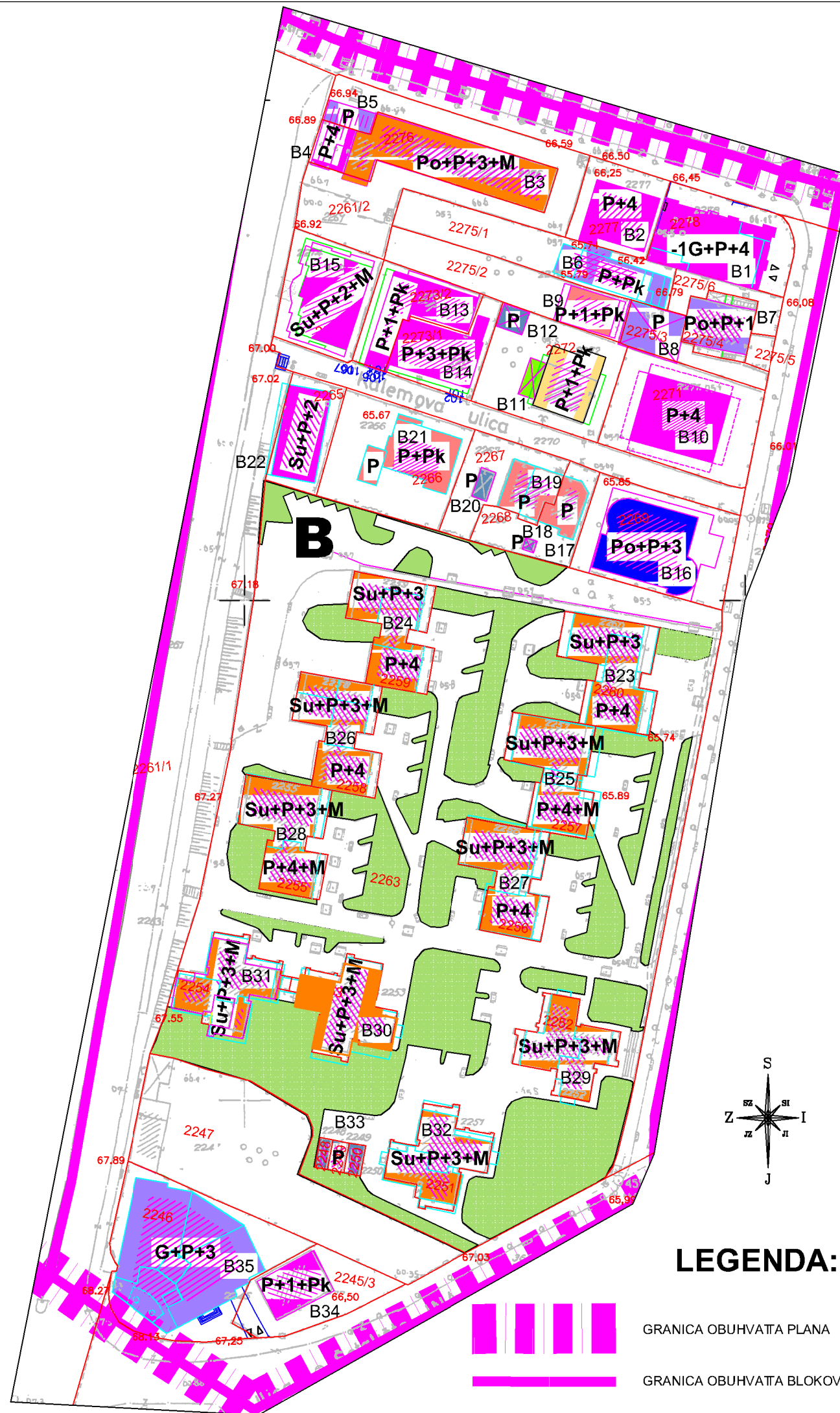
Datum javne rasprave: Javni uvid - Program uključivanja javnosti:

Nosilac pripreme plana: **ODJEL ZA URBANIZAM I GRAĐENJE
 SLUŽBA ZA URBANISTIČKO PLANIRANJE
 GRADA MOSTARA** Ovlaštena osoba: _____ Pečat
 nosioca pripreme plana: _____

Nosilac izrade plana: **ZAVOD ZA PROSTORNO UREĐENJE
 GRAD MOSTAR** Ovlaštena osoba: _____ Pečat
 nosioca izrade plana: _____

Direktor: Prof.dr.sci. SALKO-SALEM BUBALO _____ Voditelj plana:
 SENADIN HAMZIĆ, dipl.ing.arh. _____
 Šef službe za planiranje i uređenje zemljišta

Radni tim:
 DARKO MINARIK, dipl.ing.arh. SAMIR ŠOŠE, dipl.ing.građ.
 AMELA DŽAJIĆ, dipl.ing.arh. PREDRAG GRAHOVAC, dipl.ing.građ.
 MARIANA KEČMAN-RASPUDIĆ, dipl.ing.arh. FAHIRA GOLOŠ, dipl.ing.građ.
 MIRZA ŠAHOVIĆ, dipl.ing.arh. ANDREJ VRANČIĆ, dipl.ing.građ.
 ZLATA HADŽIHASANOVIĆ, dipl.ing.arh. ELVIRA ČURIĆ, dipl.ing.geod.
 SENADA MEHIĆ, građ.teh.



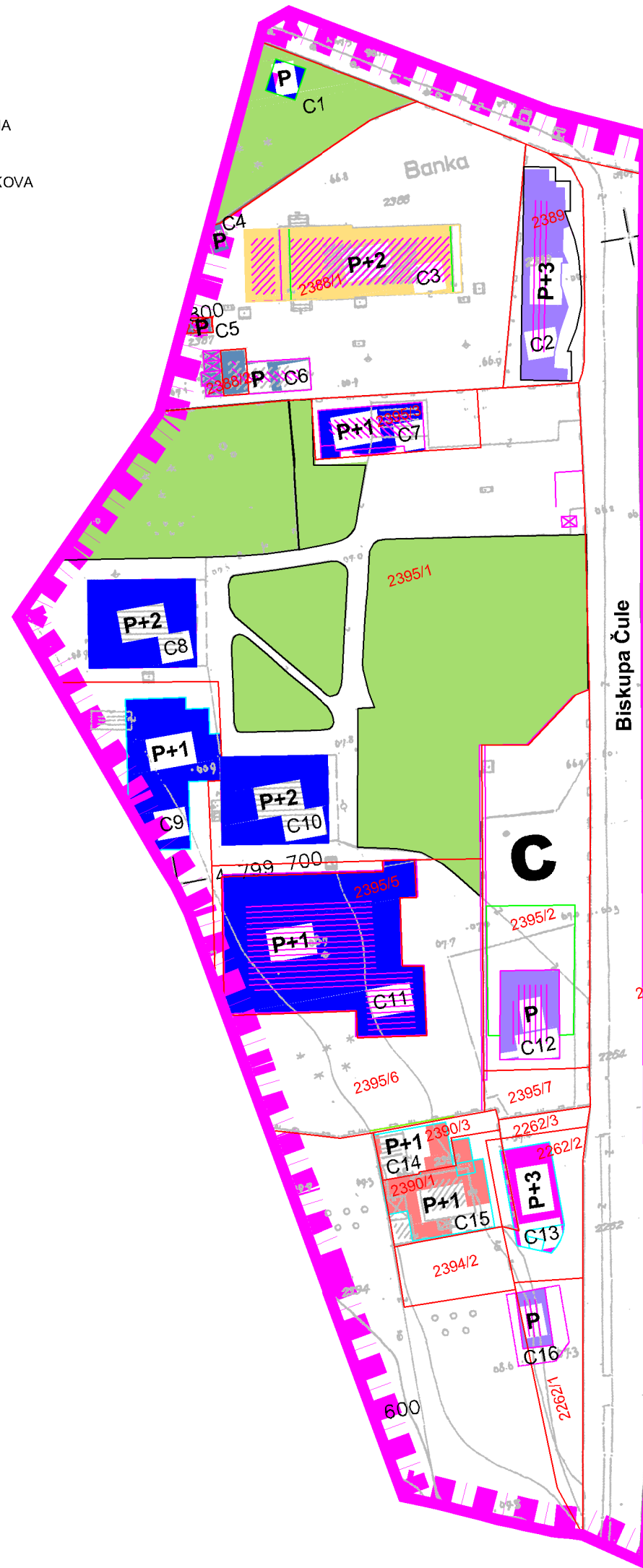
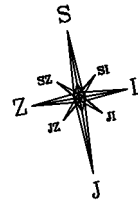
LEGENDA:



GRANICA OBUHVATA PLANA



GRANICA OBUHVATA BLOKOVA



GRAD MOSTAR

Naziv plana:

Izmjena i dopuna Provedbenog urbanističkog plana za područje od biskupove glavice, kneza Branimira i kralja Petra Krešimira IV do Partizanskog groblja

Naziv grafičkog priloga:

POSTOJEĆE STANJE - BLOK C

Broj grafičkog priloga:

3d

Mjerilo:

1:1000

Odluka o pristupanju izradi plana:
Broj : 01-02-843/23 od 21.03.2023.

Odluka o donošenju i provođenju plana:
Broj :

Datum javne rasprave:

Javni uvid - Program uključivanja javnosti:

Nosilac pripreme plana:

ODJEL ZA URBANIZAM I GRAĐENJE
SLUŽBA ZA URBANISTIČKO PLANIRANJE
GRADA MOSTARA

Ovlaštena osoba:

Pečat
nosioca pripreme plana:

Nosilac izrade plana:

ZAVOD ZA PROSTORNO UREĐENJE
GRAD MOSTAR

Ovlaštena osoba:

Pečat
nosioca izrade plana:

Direktor:

Prof.dr.sci. SALKO-SALEM BUBALO

Voditelj plana:

SENADIN HAMZIĆ, dipl.ing.arh.
Šef službe za planiranje i uređenje zemljišta

Radni tim:

DARKO MINARIK, dipl.ing.arh.
AMELA DŽAJIĆ, dipl.ing.arh.
MARIANA KECMAN-RASPUDIĆ, dipl.ing.arh.
MIRZA ŠAHOVIĆ, dipl.ing.arh.
ZLATA HADŽIHASANOVIĆ, dipl.ing.arh.

SAMIR ŠOŠE, dipl.ing.građ.
PREDRAG GRAHOVAC, dipl.ing.građ.
FAHIRA GOLOŠ, dipl.ing.građ.
ANDREJ VRANČIĆ, dipl.ing.građ.
ELVIRA ĆURIĆ, dipl.ing.geod.
SENADA MEHIĆ, građ.teh.

2023



GRAD MOSTAR

LEGENDA:



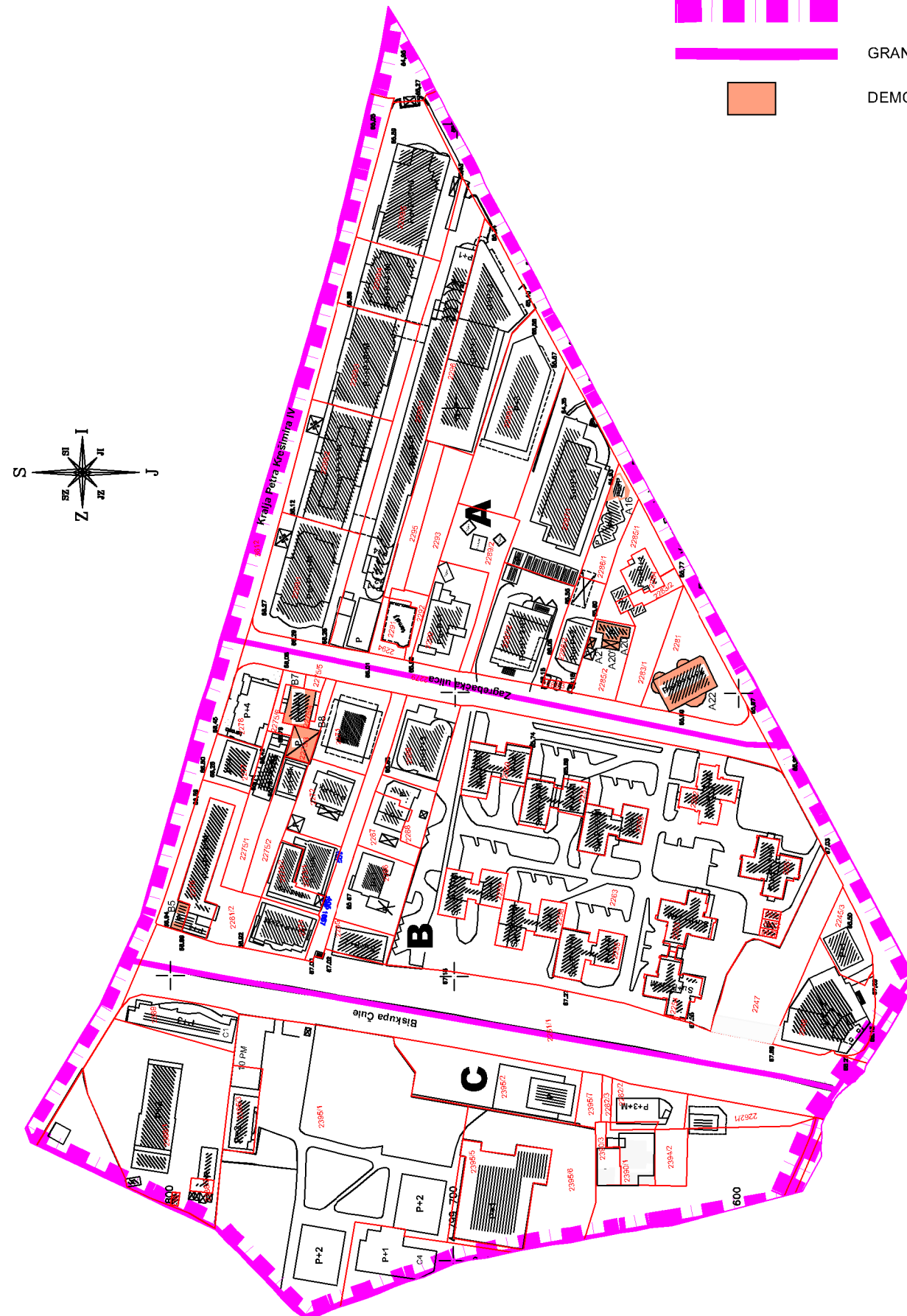
GRANICA OBUHVATA PLANA



GRANICA OBUHVATA BLOKOVA



DEMOLICIJA



Naziv plana:

Izmjena i dopuna Provedbenog urbanističkog plana za područje od biskupove glavice, kneza Branimira i kralja Petra Krešimira IV do Partizanskog groblja

Naziv grafičkog priloga:

PLAN DEMOLICIJE

Broj grafičkog priloga:

4

Mjerilo:

1:2000

Odluka o pristupanju izradi plana:
Broj : 01-02-843/23 od 21.03.2023.

Odluka o donošenju i provođenju plana:
Broj :

Datum javne rasprave:

Javni uvid - Program uključivanja javnosti:

Nosilac pripreme plana:

ODJEL ZA URBANIZAM I GRAĐENJE
SLUŽBA ZA URBANISTIČKO PLANIRANJE
GRADA MOSTARA

Ovlaštena osoba:

Pečat
nosioca pripreme plana:

Nosilac izrade plana:

ZAVOD ZA PROSTORNO UREĐENJE
GRAD MOSTAR

Ovlaštena osoba:

Pečat
nosioca izrade plana:

Direktor:

Prof.dr.sci. SALKO-SALEM BUBALO

Voditelj plana:

SENADIN HAMZIĆ, dipl.ing.arh.
Šef službe za planiranje i uređenje zemljišta

Radni tim:

DARKO MINARIK, dipl.ing.arh.
AMELA DŽAJIĆ, dipl.ing.arh.
MARIANA KECMAN-RASPUDIĆ, dipl.ing.arh.
MIRZA ŠAHOVIĆ, dipl.ing.arh.
ZLATA HADŽIHASANNOVIĆ, dipl.ing.arh.

SAMIR ŠOŠE, dipl.ing.građ.
PREDRAG GRAHOVAC, dipl.ing.građ.
FAHIRA GOLOŠ, dipl.ing.građ.
ANDREJ VRANČIĆ, dipl.ing.građ.
ELVIRA ĆURIĆ, dipl.ing.geod.
SENADA MEHIĆ, građ.teh.

2023



GRAD MOSTAR

Naziv plana:

Izmjena i dopuna Provedbenog urbanističkog plana za područje od biskupove glavice, kneza Branimira i kralja Petra Krešimira IV do Partizanskog groblja

Naziv grafičkog priloga:

TABELA UZ DEMOLICIJU

Broj grafičkog priloga:

4a

Mjerilo:

1:2000Odluka o pristupanju izradi plana:
Broj : 01-02-843/23 od 21.03.2023.Odluka o donošenju i provođenju plana:
Broj :

Datum javne rasprave:

Javni uvid - Program uključivanja javnosti:

Nosilac pripreme plana:

ODJEL ZA URBANIZAM I GRAĐENJE
SLUŽBA ZA URBANISTIČKO PLANIRANJE
GRADA MOSTARA

Ovlaštena osoba:

Pečat
nosioca pripreme plana:

Nosilac izrade plana:

**ZAVOD ZA PROSTORNO UREĐENJE
GRAD MOSTAR**

Ovlaštena osoba:

Pečat
nosioca izrade plana:

Direktor:

Prof.dr.sci. SALKO-SALEM BUBALO _____

Voditelj plana:

SENADIN HAMZIĆ, dipl.ing.arh. _____
Šef službe za planiranje i uređenje zemljišta

Radni tim:

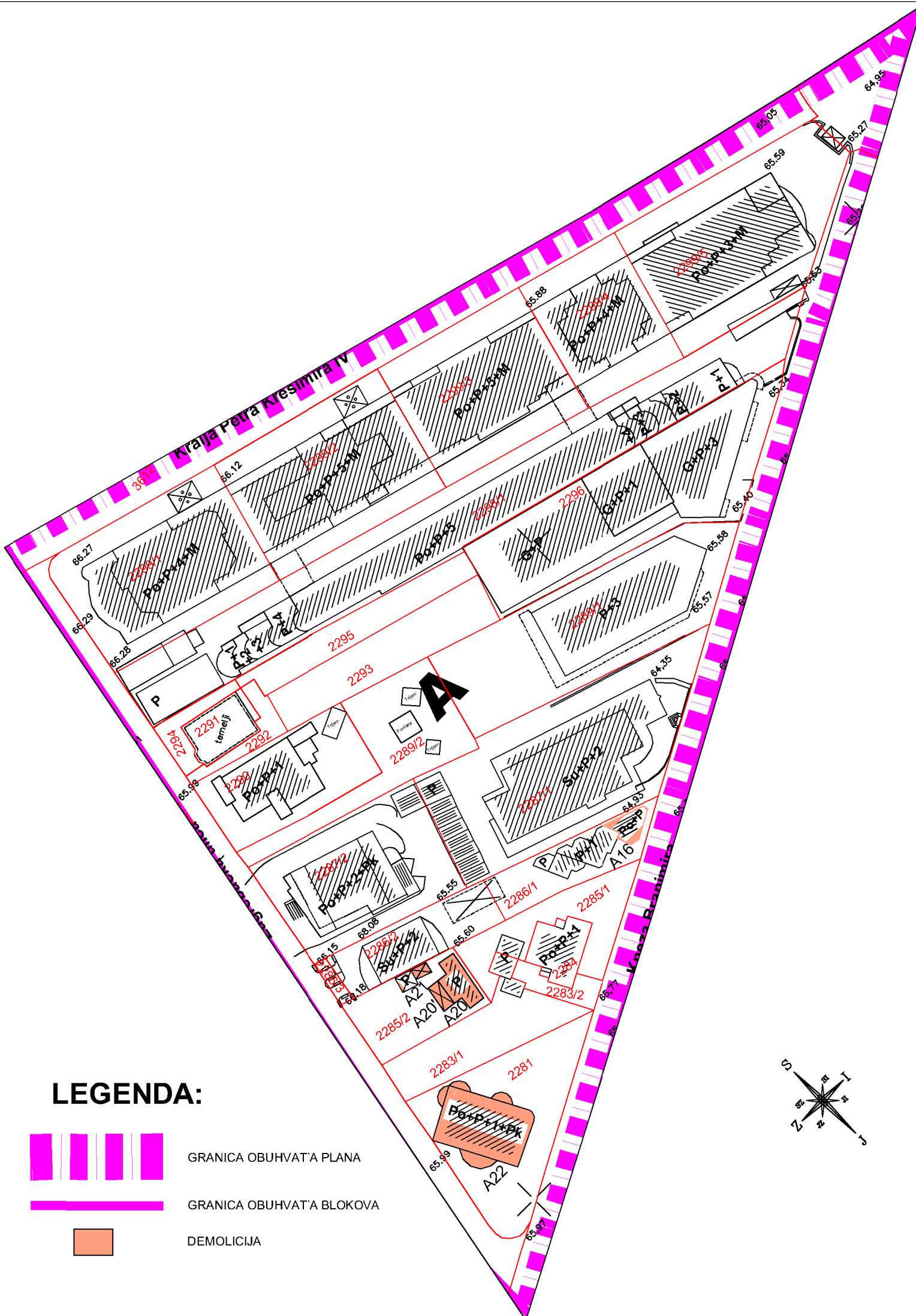
DARKO MINARIK, dipl.ing.arh.
AMELA DŽAJIĆ, dipl.ing.arh.
MARIANA KECMAN-RASPUDIĆ, dipl.ing.arh.
MIRZA ŠAHOVIĆ, dipl.ing.arh.
ZLATA HADŽIHASANOVIĆ, dipl.ing.arh.SAMIR ŠOŠE, dipl.ing.građ.
PREDRAG GRAHOVAC, dipl.ing.građ.
FAHIRA GOLOŠ, dipl.ing.građ.
ANDREJ VRANČIĆ, dipl.ing.građ.
ELVIRA ĆURIĆ, dipl.ing.geod.
SENADA MEHIĆ, građ.teh.

BLOK	BROJ	BOJA	NAMJENA	SPRATNOST	POVRŠINA U OSNOVI (m2)	POVRŠINA PO SPRATNOSTI (m2)	VRSTA OBJEKTA	NAPOMENA
A	A16		POSLOVNI OBJEKAT	Po+P	39.00	78.00	ZIDANI, AB KONSTRUKCIJA	Demolira se dograđeni dio objekta koji se nalazi van građevinske linije
	A20		POSLOVNI OBJEKAT	P	58	58	ZIDANI OBJEKAT	
	A20.1		POMOĆNI OBJEKAT		17	17	DRVENA KONST. SA CRIJEPOM	Demolira se i nastrešnica uz objekat
			UKUPNO A20:		75	75		
	A21		POMOĆNI OBJEKAT	P	22.00	22.00	ZIDANI OBJEKAT	
	A22		JAVNI-ADMINISTRATIVNI	Po+P+1+Pk	267.00	1049.00	ZIDANI, AB KONSTRUKCIJA	
			SVEUKUPNA POVRŠINA U OSNOVI		403.00			
		SVEUKUPNA POVRŠINA PO SPRATNOSTI			1224.00			




BLOK	BROJ	BOJA	NAMJENA	SPRATNOST	POVRŠINA U OSNOVI (m2)	POVRŠINA PO SPRATNOSTI (m2)	NAPOMENA	NAPOMENA
B	B5		POSLOVNI OBJEKAT	P	41.00	41.00	ZIDANI OBJEKAT	
	B7		POSLOVNI OBJEKAT	Po+P+1	123.00	369.00	ZIDANI OBJEKAT	
	B8		POSLOVNI OBJEKAT	P	112.00	112.00	MONTAŽNI OBJEKAT	
			SVEUKUPNA POVRŠINA U OSNOVI		276.00			
			SVEUKUPNA POVRŠINA PO SPRATNOSTI			522.00		
		SVEUKUPNA POVRŠINA (m2)		679.00	1746.00			



GRAD MOSTAR



LEGENDA:

-  GRANICA OBUHVAT'A PLANA
-  GRANICA OBUHVAT'A BLOKOVA
-  DEMOLICIJA

Naziv plana:

Izmjena i dopuna Provedbenog urbanističkog plana za područje od biskupove glavice, kneza Branimira i kralja Petra Krešimira IV do Partizanskog groblja

Naziv grafičkog priloga:

PLAN DEMOLICIJE - BLOK A

Broj grafičkog priloga:

4b

Mjerilo:

1:1000

Odluka o pristupanju izradi plana:
Broj : 01-02-843/23 od 21.03.2023.

Odluka o donošenju i provođenju plana:
Broj :

Datum javne rasprave:

Javni uvid - Program uključivanja javnosti:

Nosilac pripreme plana:

ODJEL ZA URBANIZAM I GRAĐENJE
SLUŽBA ZA URBANISTIČKO PLANIRANJE
GRADA MOSTARA

Ovlaštena osoba:

Pečat
nosioca pripreme plana:

Nosilac izrade plana:

**ZAVOD ZA PROSTORNO UREĐENJE
GRAD MOSTAR**

Ovlaštena osoba:

Pečat
nosioca izrade plana:

Direktor:

Prof.dr.sci. SALKO-SALEM BUBALO _____

Voditelj plana:




SENADIN HAMZIĆ, dipl.ing.arh. _____
Šef službe za planiranje i uređenje zemljišta

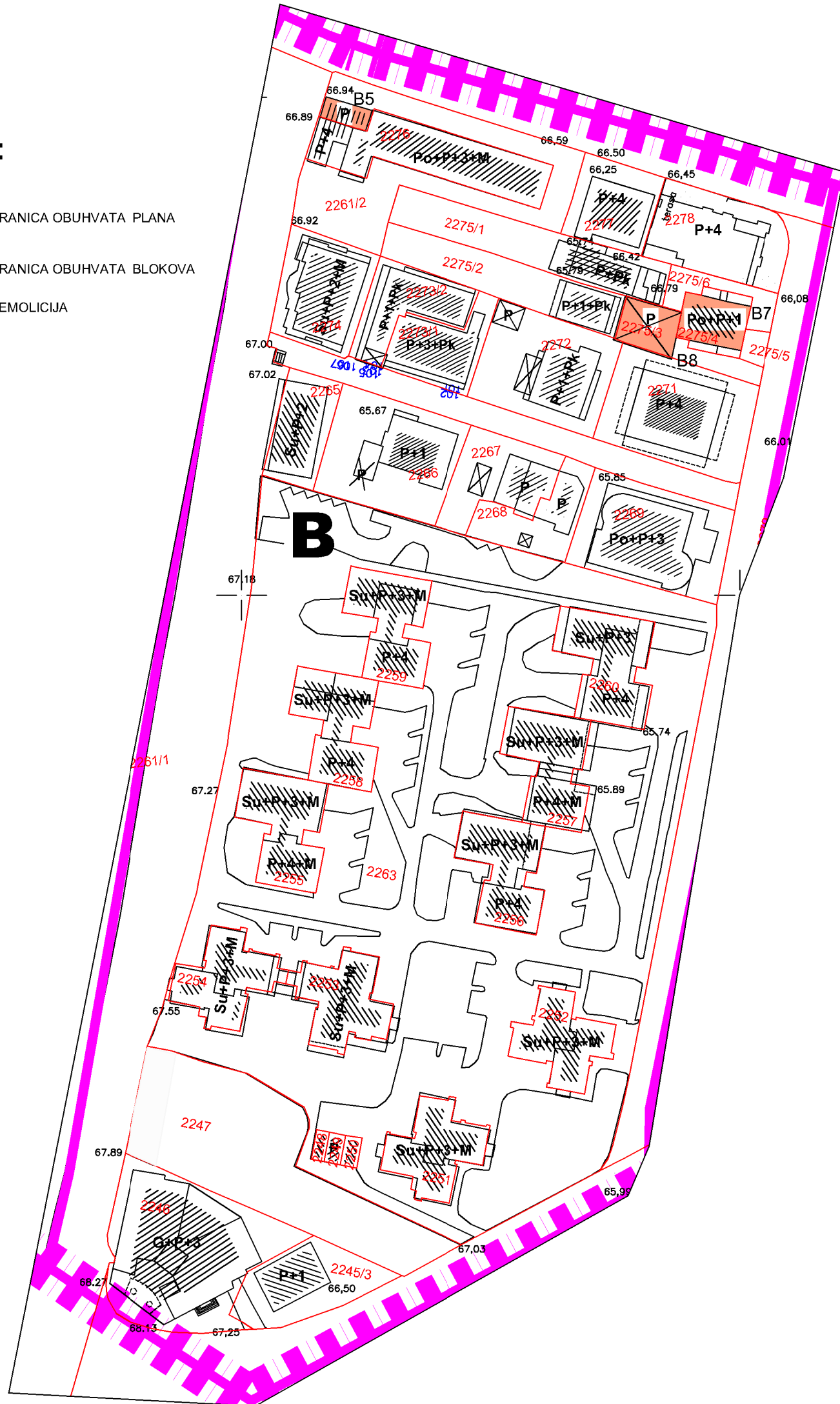
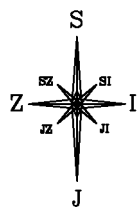
Radni tim:

DARKO MINARIK, dipl.ing.arh.
AMELA DŽAJIĆ, dipl.ing.arh.
MARIANA KEČMAN-RASPUDIĆ, dipl.ing.arh.
MIRZA ŠAHOVIĆ, dipl.ing.arh.
ZLATA HADŽIHASANOVIĆ, dipl.ing.arh.

SAMIR ŠOŠE, dipl.ing.građ.
PREDRAG GRAHOVAC, dipl.ing.građ.
FAHIRA GOLOŠ, dipl.ing.građ.
ANDREJ VRANČIĆ, dipl.ing.građ.
ELVIRA ČURIĆ, dipl.ing.geod.
SENADA MEHIĆ, građ.teh.

LEGENDA:

-  GRANICA OBUHVATA PLANA
-  GRANICA OBUHVATA BLOKOVA
-  DEMOLICIJA



GRAD MOSTAR

Naziv plana:
Izmjena i dopuna Provedbenog urbanističkog plana za područje od biskupove glavice, kneza Branimira i kralja Petra Krešimira IV do Partizanskog groblja

Naziv grafičkog priloga: **PLAN DEMOLICIJE - BLOK B**

Broj grafičkog priloga: **4c** Mjerilo: **1:1000**

Odluka o pristupanju izradi plana:
 Broj : 01-02-843/23 od 21.03.2023. Odluka o donošenju i provođenju plana:
 Broj :

Datum javne rasprave: Javni uvid - Program uključivanja javnosti:

Nosilac pripreme plana:
 ODJEL ZA URBANIZAM I GRAĐENJE
 SLUŽBA ZA URBANISTIČKO PLANIRANJE
 GRADA MOSTARA

Ovlaštena osoba: _____ Pečat nosioca pripreme plana: _____

Nosilac izrade plana:
**ZAVOD ZA PROSTORNO UREĐENJE
 GRAD MOSTAR**

Ovlaštena osoba: _____ Pečat nosioca izrade plana: _____

Direktor:
 Prof.dr.sci. SALKO-SALEM BUBALO _____

Voditelj plana:
 SENADIN HAMZIĆ, dipl.ing.arh. _____
 Šef službe za planiranje i uređenje zemljišta

Radni tim:

DARKO MINARIK, dipl.ing.arh.	SAMIR ŠOŠE, dipl.ing.građ.
AMELA DŽAJIĆ, dipl.ing.arh.	PREDRAG GRAHOVAC, dipl.ing.građ.
MARIANA KECCMAN-RASPUDIĆ, dipl.ing.arh.	FAHIRA GOLOŠ, dipl.ing.građ.
MIRZA ŠAHOVIĆ, dipl.ing.arh.	ANDREJ VRANČIĆ, dipl.ing.građ.
ZLATA HADŽIHASANOVIĆ, dipl.ing.arh.	ELVIRA ČURIĆ, dipl.ing.geod.
	SENADA MEHIĆ, građ.teh.



GRAD MOSTAR

Naziv plana:

Izmjena i dopuna Provedbenog urbanističkog plana za područje od biskupove glavice, kneza Branimira i kralja Petra Krešimira IV do Partizanskog groblja

Naziv grafičkog priloga:

PLAN DEMOLICIJE - BLOK C

Broj grafičkog priloga:

4d

Mjerilo:

1:1000

Odluka o pristupanju izradi plana:
Broj : 01-02-843/23 od 21.03.2023.

Odluka o donošenju i provođenju plana:
Broj :01-02-???/23 od ???.?.2023.

Datum javne rasprave:
???.?.2023.

Javni uvid - Program uključivanja javnosti:
???.?.-???.?. 2023

Nosilac pripreme plana:

ODJEL ZA URBANIZAM I GRAĐENJE
SLUŽBA ZA URBANISTIČKO PLANIRANJE
GRADA MOSTARA

Ovlaštena osoba:

Pečat
nosioca pripreme plana:

Nosilac izrade plana:

ZAVOD ZA PROSTORNO UREĐENJE
GRAD MOSTAR

Ovlaštena osoba:

Pečat
nosioca izrade plana:

Direktor:

Prof.dr.sci. SALKO-SALEM BUBALO

Voditelj plana:

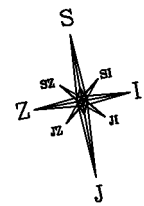
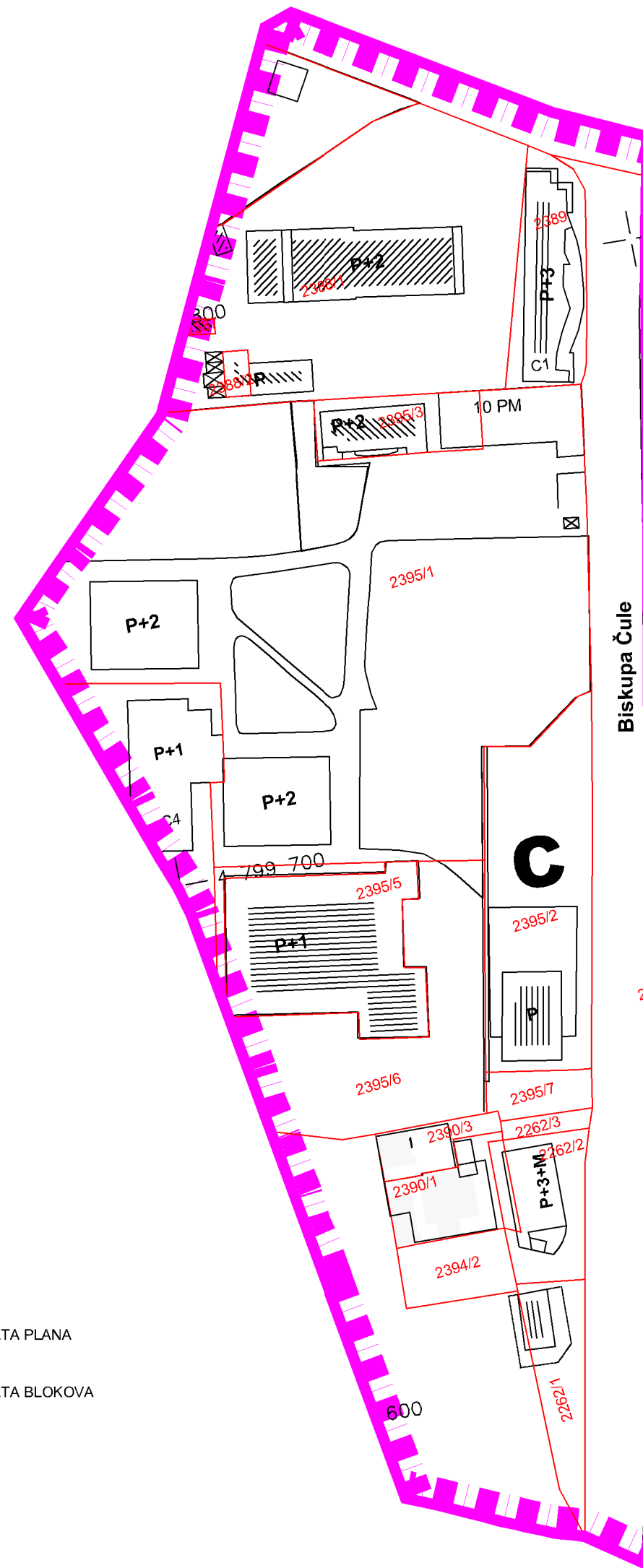
SENADIN HAMZIĆ, dipl.ing.arh.
Šef službe za planiranje i uređenje zemljišta

Radni tim:

DARKO MINARIK, dipl.ing.arh.
AMELA DŽAJIĆ, dipl.ing.arh.
MARIANA KECCMAN-RASPUDIĆ, dipl.ing.arh.
MIRZA ŠAHOVIĆ, dipl.ing.arh.
ZLATA HADŽIHASANOVIĆ, dipl.ing.arh.

SAMIR ŠOŠE, dipl.ing.građ.
PREDRAG GRAHOVAC, dipl.ing.građ.
FAHIRA GOLOŠ, dipl.ing.građ.
ANDREJ VRANČIĆ, dipl.ing.građ.
ELVIRA ĆURIĆ, dipl.ing.geod.
SENADA MEHIĆ, građ.teh.

2023



LEGENDA:



GRANICA OBU HVATA PLANA



GRANICA OBU HVATA BLOKOVA







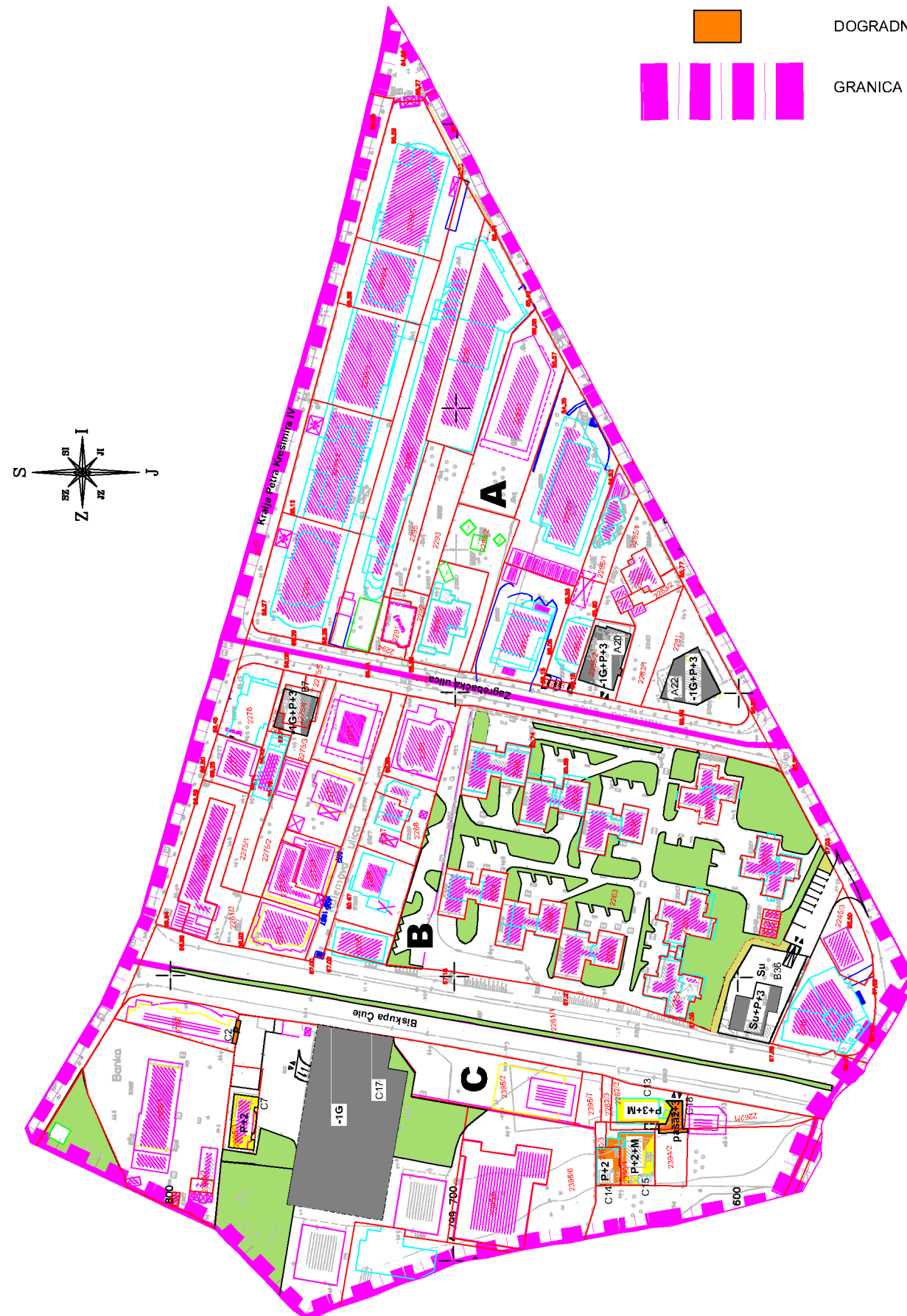
DEMOLICIJA



GRAD MOSTAR

LEGENDA:

	NOVI OBJEKTI
	NADOGRADNJA
	DOGRADNJA
	GRANICA OBUHVATA PLANA



Naziv plana:

Izmjena i dopuna Provedbenog urbanističkog plana za područje od biskupove glavice, kneza Branimira i kralja Petra Krešimira IV do Partizanskog groblja

Naziv grafičkog priloga:

PLAN NAMJENE

Broj grafičkog priloga:

5

Mjerilo:

1:2000Odluka o pristupanju izradi plana:
Broj : 01-02-843/23 od 21.03.2023.Odluka o donošenju i provođenju plana:
Broj :

Datum javne rasprave:

Javni uvid - Program uključivanja javnosti:

Nosilac pripreme plana:

ODJEL ZA URBANIZAM I GRAĐENJE
SLUŽBA ZA URBANISTIČKO PLANIRANJE
GRADA MOSTARA

Ovlaštena osoba:

Pečat
nosioca pripreme plana:

Nosilac izrade plana:

ZAVOD ZA PROSTORNO UREĐENJE
GRAD MOSTAR

Ovlaštena osoba:

Pečat
nosioca izrade plana:

Direktor:

Prof.dr.sci. SALKO-SALEM BUBALO

Voditelj plana:

SENADIN HAMZIĆ, dipl.ing.arh.
Šef službe za planiranje i uređenje zemljišta

Radni tim:

DARKO MINARIK, dipl.ing.arh.
AMELA DŽAJIĆ, dipl.ing.arh.
MARIANA KECMAN-RASPUDIĆ, dipl.ing.arh.
MIRZA ŠAHOVIĆ, dipl.ing.arh.
ZLATA HADŽIHASANOVIĆ, dipl.ing.arh.

SAMIR ŠOŠE, dipl.ing.građ.
PREDRAG GRAHOVAC, dipl.ing.građ.
FAHIRA GOLOŠ, dipl.ing.građ.
ANDREJ VRANČIĆ, dipl.ing.građ.
ELVIRA ĆURIĆ, dipl.ing.geod.
SENADA MEHIĆ, građ.teh.

2023



GRAD MOSTAR

BLOK	BROJ	BOJA	NAMJENA	SPRATNOST	POVRŠINA GARAŽA (m2)	POVRŠINA U OSNOVI (m2)	POVRŠINA PO SPRATNOSTI (m2)	NAPOMENA
A	A20		KOLEKTIVNI STAMBENI OBJEKAT	-1G+P+3	265.00	265.00	1325.00	NOVI OBJEKAT
	A22		JAVNI-ADMINISTRATIVNI OBJEKAT	-1G+P+3	264.00	264.00	1320.00	NOVI OBJEKAT
	SVEUKUPNA POVRŠINA U OSNOVI				529.00	529.00		
	SVEUKUPNA POVRŠINA PO SPRATNOSTI						2645.00	
BLOK	BROJ	BOJA	NAMJENA	SPRATNOST	POVRŠINA GARAŽA (m2)	POVRŠINA U OSNOVI (m2)	POVRŠINA PO SPRATNOSTI (m2)	NAPOMENA
B	B7		STAMBENO POSLOVNI OBJEKAT	-G+P+3	172.00	172.00	860.00	NOVI OBJEKAT
	B36		STAMBENO POSLOVNI OBJEKAT	Su; Su+P+3	661.00	207.00	1489.00	NOVI OBJEKAT
	SVEUKUPNA POVRŠINA U OSNOVI				833.00	379.00		
	SVEUKUPNA POVRŠINA PO SPRATNOSTI						2349.00	
BLOK	BROJ	BOJA	NAMJENA	SPRATNOST	POVRŠINA GARAŽA (m2)	POVRŠINA U OSNOVI (m2)	POVRŠINA PO SPRATNOSTI (m2)	NAPOMENA
C	C2		POSLOVNI OBJEKAT	(+P)		13.00	13.00	DOGRADNJA
	C7		JAVNI-ADMINISTRATIVNI OBJEKAT	P+1 (+1)		158.00	158.00	NADOGRADNJA
	C13		STAMBENO POSLOVNI OBJEKAT	P+3 (+M)		165.00	165.00	NADOGRADNJA
	C14		INDIVIDUALNI STAMBENI OBJEKAT	P+2		106.00	318.00	DOGRADNJA
	C15		INDIVIDUALNI STAMBENI OBJEKAT	P+1(+1)+M		215.00	860.00	DOGRADNJA I NADOGRADNJA
	C17		GARAŽA	-1G	2098.00	2098.00	2098.00	NOVI OBJEKAT
	C18		KOLEKTIVNI STAMBENO POSLOVNI OBJEKAT	+3		66.00	198.00	DOGRADNJA
	SVEUKUPNA POVRŠINA U OSNOVI				2098.00	2821.00		
	SVEUKUPNA POVRŠINA PO SPRATNOSTI						3810.00	
SVEUKUPNA POVRŠINA (m2)				3460.00	3729.00	8804.00		

Naziv plana:

Izmjena i dopuna Provedbenog urbanističkog plana za područje od biskupove glavice, kneza Branimira i kralja Petra Krešimira IV do Partizanskog groblja

Naziv grafičkog priloga:

TABELA UZ PLAN NAMJENE

Broj grafičkog priloga:

5a

Mjerilo:

1:2000

Odluka o pristupanju izradi plana:
Broj : 01-02-843/23 od 21.03.2023.

Odluka o donošenju i provođenju plana:
Broj :

Datum javne rasprave:

Javni uvid - Program uključivanja javnosti:

Nosilac pripreme plana:

ODJEL ZA URBANIZAM I GRAĐENJE
SLUŽBA ZA URBANISTIČKO PLANIRANJE
GRADA MOSTARA

Ovlaštena osoba:

Pečat
nosioca pripreme plana:

Nosilac izrade plana:

ZAVOD ZA PROSTORNO UREĐENJE
GRAD MOSTAR

Ovlaštena osoba:

Pečat
nosioca izrade plana:

Direktor:

Prof.dr.sci. SALKO-SALEM BUBALO _____

Voditelj plana:

SENADIN HAMZIĆ, dipl.ing.arh. _____
Šef službe za planiranje i uređenje zemljišta

Radni tim:

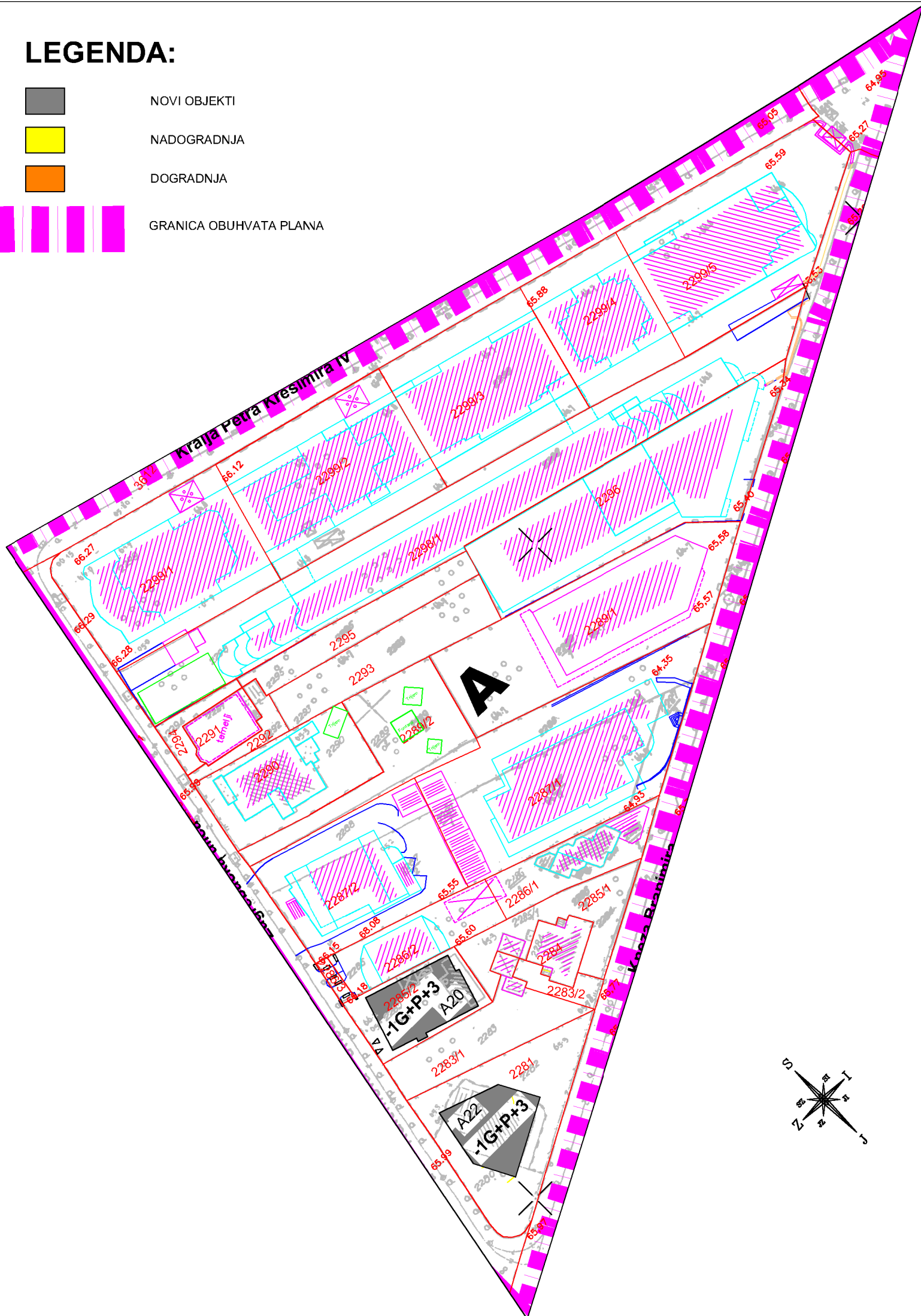
DARKO MINARIK, dipl.ing.arh.
AMELA DŽAJIĆ, dipl.ing.arh.
MARIANA KECCMAN-RASPUDIĆ, dipl.ing.arh.
MIRZA ŠAHOVIĆ, dipl.ing.arh.
ZLATA HADŽIHASANOVIĆ, dipl.ing.arh.

SAMIR ŠOŠE, dipl.ing.građ.
PREDRAG GRAHOVAC, dipl.ing.građ.
FAHIRA GOLOŠ, dipl.ing.građ.
ANDREJ VRANČIĆ, dipl.ing.građ.
ELVIRA ĆURIĆ, dipl.ing.geod.
SENADA MEHIĆ, građ.teh.

2023

LEGENDA:

-  NOVI OBJEKTI
-  NADOGRADNJA
-  DOGRADNJA
-  GRANICA OBUHVATA PLANA



GRAD MOSTAR

Naziv plana:

Izmjena i dopuna Provedbenog urbanističkog plana za područje od biskupove glavice, kneza Branimira i kralja Petra Krešimira IV do Partizanskog groblja

Naziv grafičkog priloga:

PLAN NAMJENE - BLOK A

Broj grafičkog priloga:

5b

Mjerilo:

1:1000

Odluka o pristupanju izradi plana:
Broj : 01-02-843/23 od 21.03.2023.

Odluka o donošenju i provođenju plana:
Broj :

Datum javne rasprave:

Javni uvid - Program uključivanja javnosti:

Nosilac pripreme plana:

ODJEL ZA URBANIZAM I GRAĐENJE
SLUŽBA ZA URBANISTIČKO PLANIRANJE
GRADA MOSTARA

Ovlaštena osoba:

Pečat
nosioca pripreme plana:

Nosilac izrade plana:

**ZAVOD ZA PROSTORNO UREĐENJE
GRAD MOSTAR**

Ovlaštena osoba:

Pečat
nosioca izrade plana:

Direktor:

Prof.dr.sci. SALKO-SALEM BUBALO _____

Voditelj plana:

SENADIN HAMZIĆ, dipl.ing.arh. _____
Šef službe za planiranje i uređenje zemljišta

Radni tim:

DARKO MINARIK, dipl.ing.arh.
AMELA DŽAJIĆ, dipl.ing.arh.
MARIANA KEČMAN-RASPUDIĆ, dipl.ing.arh.
MIRZA ŠAHOVIĆ, dipl.ing.arh.
ZLATA HADŽIHASANOVIĆ, dipl.ing.arh.

SAMIR ŠOŠE, dipl.ing.građ.
PREDRAG GRAHOVAC, dipl.ing.građ.
FAHIRA GOLOŠ, dipl.ing.građ.
ANDREJ VRANČIĆ, dipl.ing.građ.
ELVIRA ČURIĆ, dipl.ing.geod.
SENADA MEHIĆ, građ.teh.

2023



GRAD MOSTAR

LEGENDA:



NOVI OBJEKTI



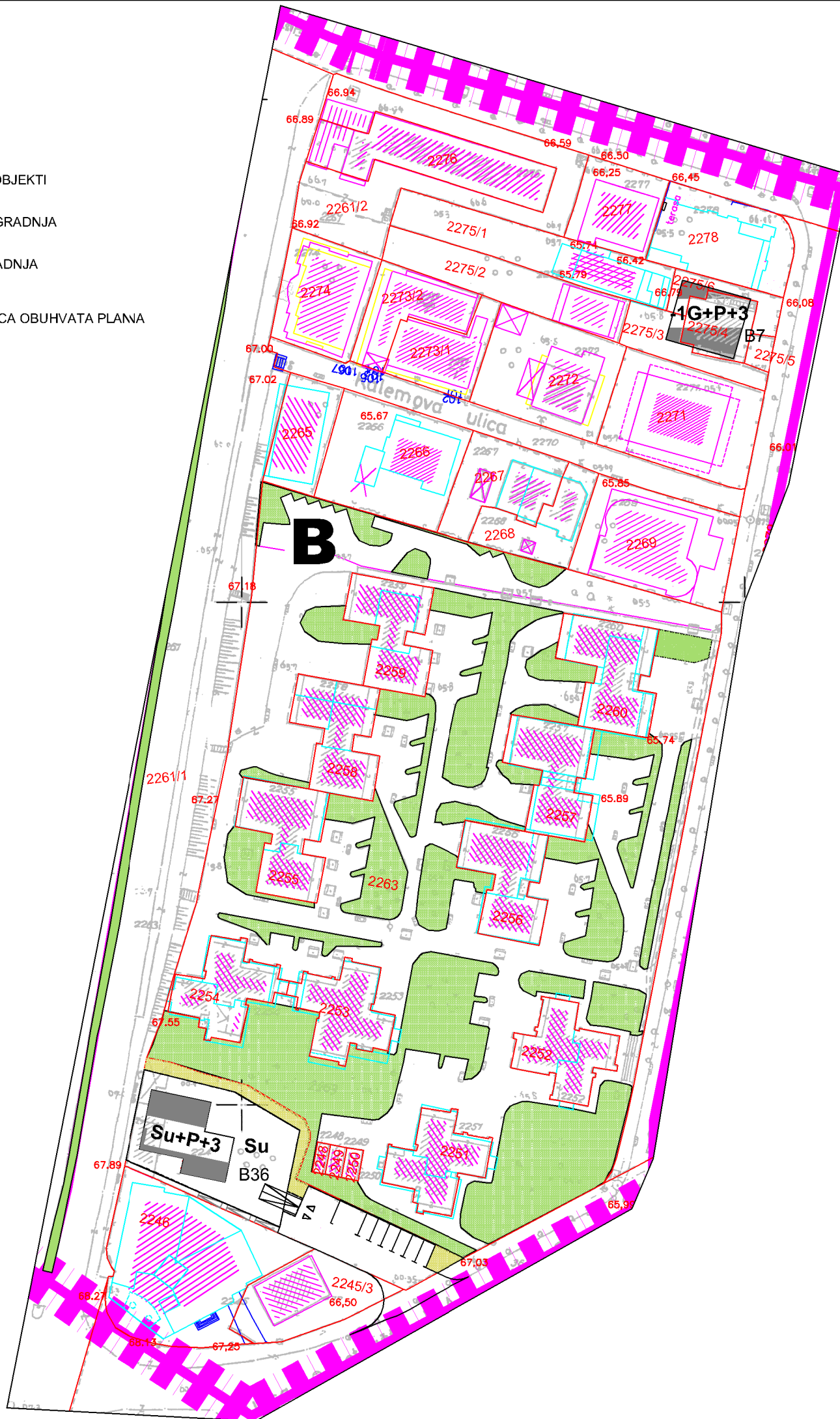
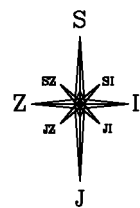
NADOGRADNJA



DOGRADNJA



GRANICA OBUHVATA PLANA



Naziv plana:

Izmjena i dopuna Provedbenog urbanističkog plana za područje od biskupove glavice, kneza Branimira i kralja Petra Krešimira IV do Partizanskog groblja

Naziv grafičkog priloga:

PLAN NAMJENE - BLOK B

Broj grafičkog priloga:

5c

Mjerilo:

1:1000

Odluka o pristupanju izradi plana:
Broj : 01-02-843/23 od 21.03.2023.

Odluka o donošenju i provođenju plana:
Broj :

Datum javne rasprave:

Javni uvid - Program uključivanja javnosti:

Nosilac pripreme plana:

ODJEL ZA URBANIZAM I GRAĐENJE
SLUŽBA ZA URBANISTIČKO PLANIRANJE
GRADA MOSTARA

Ovlaštena osoba:

Pečat
nosioca pripreme plana:

Nosilac izrade plana:

ZAVOD ZA PROSTORNO UREĐENJE
GRAD MOSTAR

Ovlaštena osoba:

Pečat
nosioca izrade plana:

Direktor:

Prof.dr.sci. SALKO-SALEM BUBALO

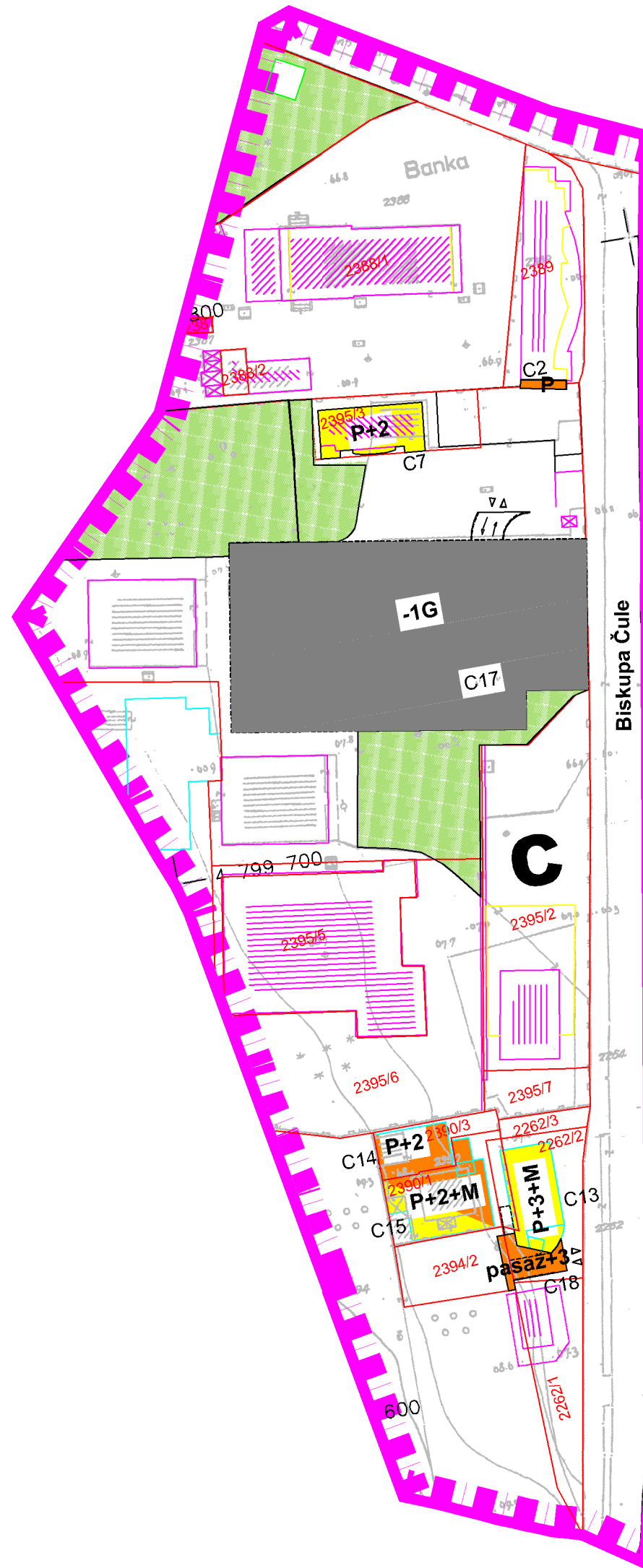
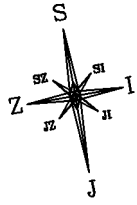
Voditelj plana:

SENADIN HAMZIĆ, dipl.ing.arh.
Šef službe za planiranje i uređenje zemljišta


Radni tim:

DARKO MINARIK, dipl.ing.arh.
AMELA DŽAJIĆ, dipl.ing.arh.
MARIANA KECCMAN-RASPUDIĆ, dipl.ing.arh.
MIRZA ŠAHOVIĆ, dipl.ing.arh.
ZLATA HADŽIHASANOVIĆ, dipl.ing.arh.

SAMIR ŠOŠE, dipl.ing.građ.
PREDRAG GRAHOVAC, dipl.ing.građ.
FAHIRA GOLOŠ, dipl.ing.građ.
ANDREJ VRANČIĆ, dipl.ing.građ.
ELVIRA ĆURIĆ, dipl.ing.geod.
SENADA MEHIĆ, građ.teh.



LEGENDA:

-  NOVI OBJEKTI
-  NADOGRADNJA
-  DOGRADNJA
-  GRANICA OBUHVATA PLANA



GRAD MOSTAR

Naziv plana:

Izmjena i dopuna Provedbenog urbanističkog plana za područje od biskupove glavice, kneza Branimira i kralja Petra Krešimira IV do Partizanskog groblja

Naziv grafičkog priloga:

PLAN NAMJENE - BLOK C

Broj grafičkog priloga:

5d

Mjerilo:

1:1000

Odluka o pristupanju izradi plana:
Broj : 01-02-843/23 od 21.03.2023.

Odluka o donošenju i provođenju plana:
Broj :

Datum javne rasprave:

Javni uvid - Program uključivanja javnosti:

Nosilac pripreme plana:

ODJEL ZA URBANIZAM I GRAĐENJE
SLUŽBA ZA URBANISTIČKO PLANIRANJE
GRADA MOSTARA

Ovlaštena osoba:

Pečat
nosioca pripreme plana:

Nosilac izrade plana:

ZAVOD ZA PROSTORNO UREĐENJE
GRAD MOSTAR

Ovlaštena osoba:

Pečat
nosioca izrade plana:

Direktor:

Prof.dr.sci. SALKO-SALEM BUBALO

Voditelj plana:

SENADIN HAMZIĆ, dipl.ing.arh.
Šef službe za planiranje i uređenje zemljišta

Radni tim:

DARKO MINARIK, dipl.ing.arh.
AMELA DŽAJIĆ, dipl.ing.arh.
MARIANA KECMAN-RASPUDIĆ, dipl.ing.arh.
MIRZA ŠAHOVIĆ, dipl.ing.arh.
ZLATA HADŽIHASANOVIĆ, dipl.ing.arh.

SAMIR ŠOŠE, dipl.ing.građ.
PREDRAG GRAHOVAC, dipl.ing.građ.
FAHIRA GOLOŠ, dipl.ing.građ.
ANDREJ VRANČIĆ, dipl.ing.građ.
ELVIRA ĆURIĆ, dipl.ing.geod.
SENADA MEHIĆ, građ.teh.

2023