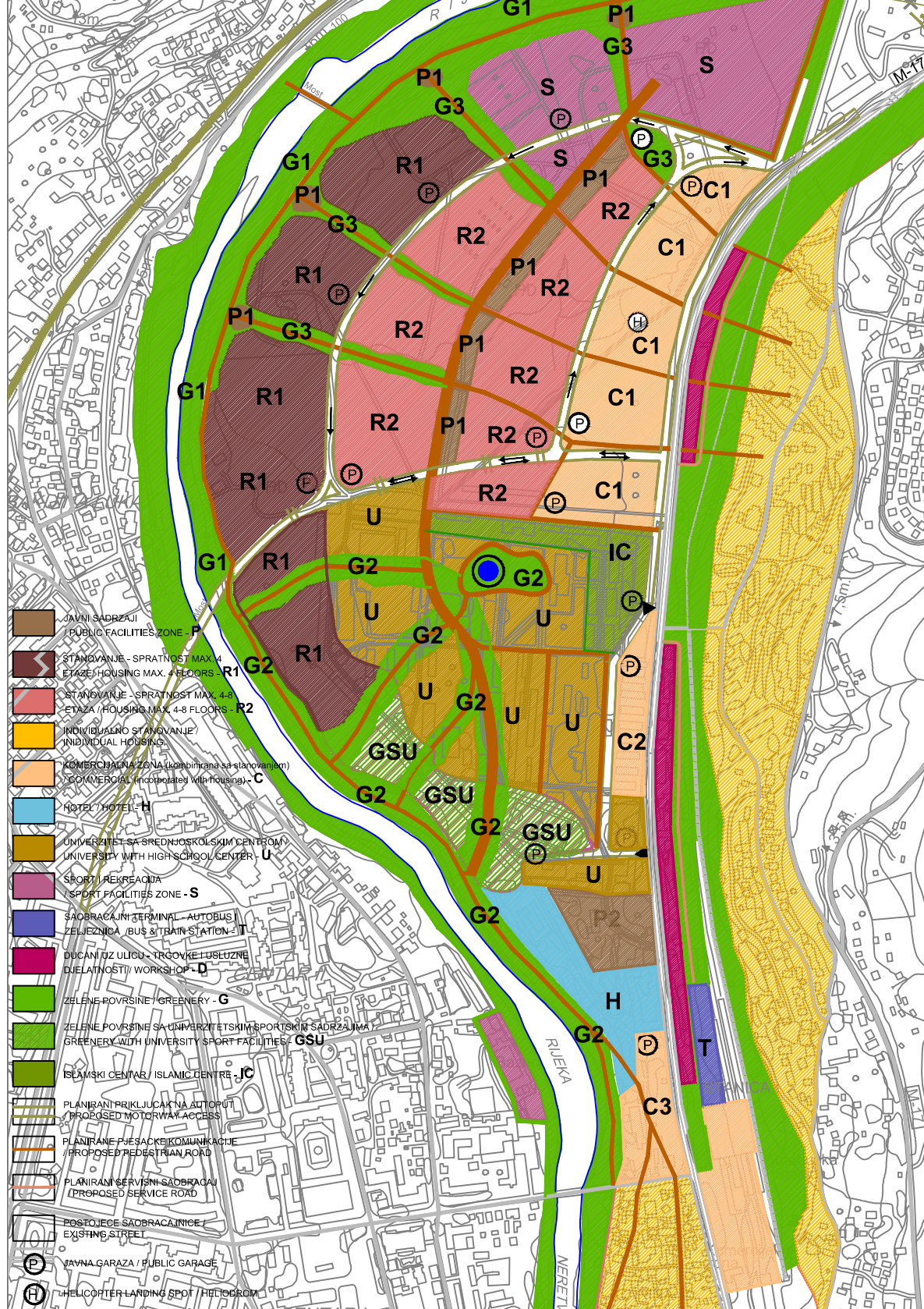


IDEJNO RJEŠENJE REGULACIONOG PLANA "SJEVERNI LOGOR"
ZONING PLAN NAMJENE POVRŠINA

Namjena zone	Oznaka	Površina (m ²)	Površina (m ²)	Površina ukupna (ha)
UNIVERZITET	U	130 000	130 000	13
JAVNI SADRŽAJI - stambeni zoni	P1	16 000		
JAVNI SADRŽAJI - uz Univerzitet	P2	22 000		
JAVNI SADRŽAJI - UKUPNO	P		38 000	4
STANOVANJE - max. 4 etaže	R1	128 000		
STANOVANJE - 4-8 etaža	R2	116 000		
STANOVANJE - UKUPNO	R		244 000	24
KOMERCIJALNI SADRŽAJI - stambeni zoni	C1	75 000		
KOMERCIJALNI SADRŽAJI - uz Univerzitet	C2	15 000		
KOMERCIJALNI SADRŽAJI - UKUPNO	C		90 000	9
SPORT	S	100 000	100 000	10
ZELENE POVRŠINE - stambeni zoni	G1+G3	80 000		
ZELENE POVRŠINE - Univerzitet	G2	93 000		
ZELENE POVRŠINE - UKUPNO	G		243 000	24
ZELENE POVRŠINE SA SPORTSKIM SADRŽAJIMA	GS	32 000	32 000	3
HOTEL	H	25 000	25 000	3
	UKUPNO		900 000	90



- JAVNI SADRŽAJI / PUBLIC FACILITIES ZONE - P
- STANOVANJE - SPRATNOST MAX. 4 ETAZE / HOUSING MAX. 4 FLOORS - R1
- STANOVANJE - SPRATNOST MAX. 4-8 ETAZA / HOUSING MAX. 4-8 FLOORS - R2
- INDIVIDUALNO STANOVANJE / INDIVIDUAL HOUSING
- KOMERCIJALNA ZONA (uključujući i stambeni) / COMMERCIAL ZONE (including housing) - C
- HOTEL / HOTEL - H
- UNIVERZITET SA SREDNJOŠKOLSKIM CENTROM / UNIVERSITY WITH HIGH SCHOOL CENTER - U
- SPORT I REKREACIJA / SPORT FACILITIES ZONE - S
- SAOBRAĆAJNI TERMINAL - AUTOBUS I ŽELJEZNICA / BUS & TRAIN STATION - T
- DUKANI IZ ULICU - TRGOVINE I USLUŽNE DJELATNOSTI / WORKSHOP - D
- ZELENE POVRŠINE / GREENERY - G
- ZELENE POVRŠINE SA UNIVERZITETSKIM I SPORTSKIM SADRŽAJIMA / GREENERY WITH UNIVERSITY SPORT FACILITIES - GSU
- ISLAMSKI CENTAR / ISLAMIC CENTRE - IC
- PLANIRANI PRIKLJUCAK NA AUTOPUTI / PROPOSED MOTORWAY ACCESS
- PLANIRANE PIESAČKE KOMUNIKACIJE / PROPOSED PEDESTRIAN ROADS
- PLANIRANI SERVISNI SAOBRAĆAJI / PROPOSED SERVICE ROAD
- POSTOJEĆE SAOBRAĆAJNICE / EXISTING STREETS
- JAVNA GARAZA / PUBLIC GARAGE
- HELICOPTER LANDING SPOT / HELICOPTER




GRAD MOSTAR





IZMJENE I DOPUNE REGULACIONOG PLANA "SJEVERNI LOGOR" U BLOKOVIMA "J", "L", "N"

Naziv grafičkog priloga: IZVOD IZ PLANA VIŠEG REDA	
Broj grafičkog priloga: 1	Mjerilo:
Odluka o pristupanju izradi plana: 01-02-881/23 od 27.04.2023.	Odluka o donošenju i provođenju plana:
Datum javne rasprave:	Javni uvid - Program uključivanja javnosti:

Nosilac pripreme plana: ODJEL ZA URBANIZAM I GRAĐENJE SLUŽBA ZA URBANISTIČKO PLANIRANJE GRADA MOSTARA	Ovlaštena osoba:	Pečat nosioca pripreme plana:
Nosilac izrade plana: ZAVOD ZA PROSTORNO UREĐENJE GRAD MOSTAR	Ovlaštena osoba:	Pečat nosioca izrade plana:
Direktor: Prof.dr.sci SALKO-SALEM BUBALO	Voditelj plana: SENADIN HAMZIĆ, dipl.ing.arh. Šef službe za planiranje i uređenje zemljišta	
Radni tim: DARKO MINARIK, dipl.ing.arh. AMELA DŽAJIĆ, dipl.ing.arh. MARIANA KEČMAN-RASPUDIĆ, dipl.ing.arh. MIRZA ŠAHOVIĆ, dipl.ing.arh. ZLATA HADŽIHASANOVIĆ, dipl.ing.arh.	SAMIR ŠOŠE, dipl.ing.grad. PREDRAG GRAHOVAC, dipl.ing.grad. FAHIRA GOLOŠ, dipl.ing.grad. ANDREJ VRANČIĆ, dipl.ing.grad. ELVIRA ČURIĆ, dipl.ing.geod. SENADA MEHIĆ, grad.teh.	

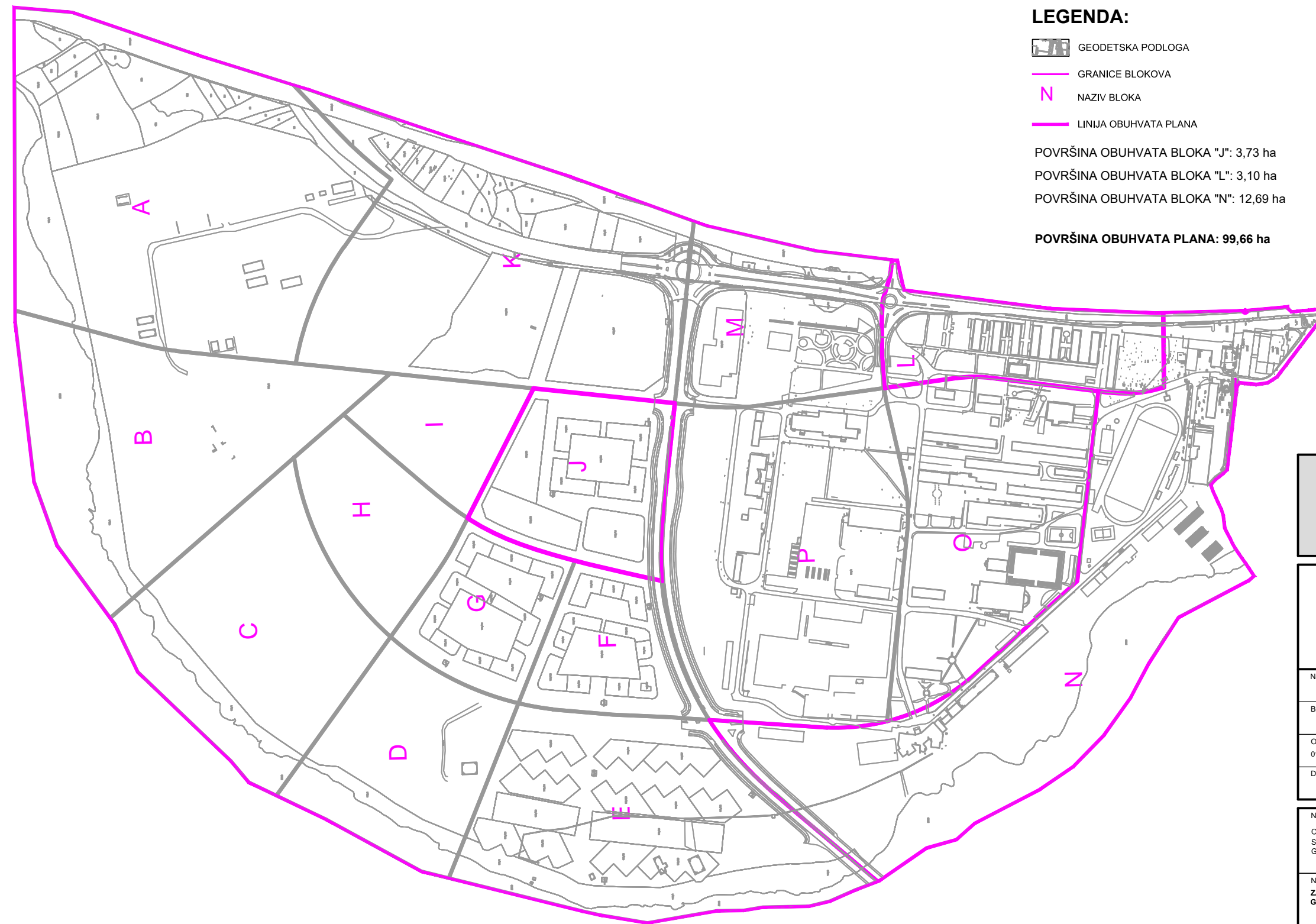


LEGENDA:

-  GEODETSKA PODLOGA
-  GRANICE BLOKOVA
-  NAZIV BLOKA
-  LINIJA OBUHVATA PLANA

POVRŠINA OBUHVATA BLOKA "J": 3,73 ha
POVRŠINA OBUHVATA BLOKA "L": 3,10 ha
POVRŠINA OBUHVATA BLOKA "N": 12,69 ha

POVRŠINA OBUHVATA PLANA: 99,66 ha



GRAD MOSTAR

**IZMJENE I DOPUNE REGULACIONOG
PLANA "SJEVERNI LOGOR"
U BLOKOVIMA "J", "L", "N"**

Naziv grafičkog priloga: **OSNOVNA KONCEPCIJA PLANA SA GRANICOM OBUHVATA**

Broj grafičkog priloga: **2** Mjerilo: **1:5000**

Odluka o pristupanju izradi plana: 01-02-881/23 od 27.04.2023. Odluka o donošenju i provođenju plana:


Datum javne rasprave: Javni uvid - Program uključivanja javnosti:

Nosilac pripreme plana: ODJEL ZA URBANIZAM I GRAĐENJE
SLUŽBA ZA URBANISTIČKO PLANIRANJE
GRADA MOSTARA Ovlaštena osoba: _____ Pečat
nosioca pripreme plana: _____
















Nosilac izrade plana: ZAVOD ZA PROSTORNO UREĐENJE
GRAD MOSTAR Ovlaštena osoba: _____ Pečat
nosioca izrade plana: _____

Direktor: Prof.dr.sci SALKO-SALEM BUBALO _____ Voditelj plana: SENADIN HAMZIĆ, dipl.ing.arh. _____
Šef službe za planiranje i uređenje zemljišta

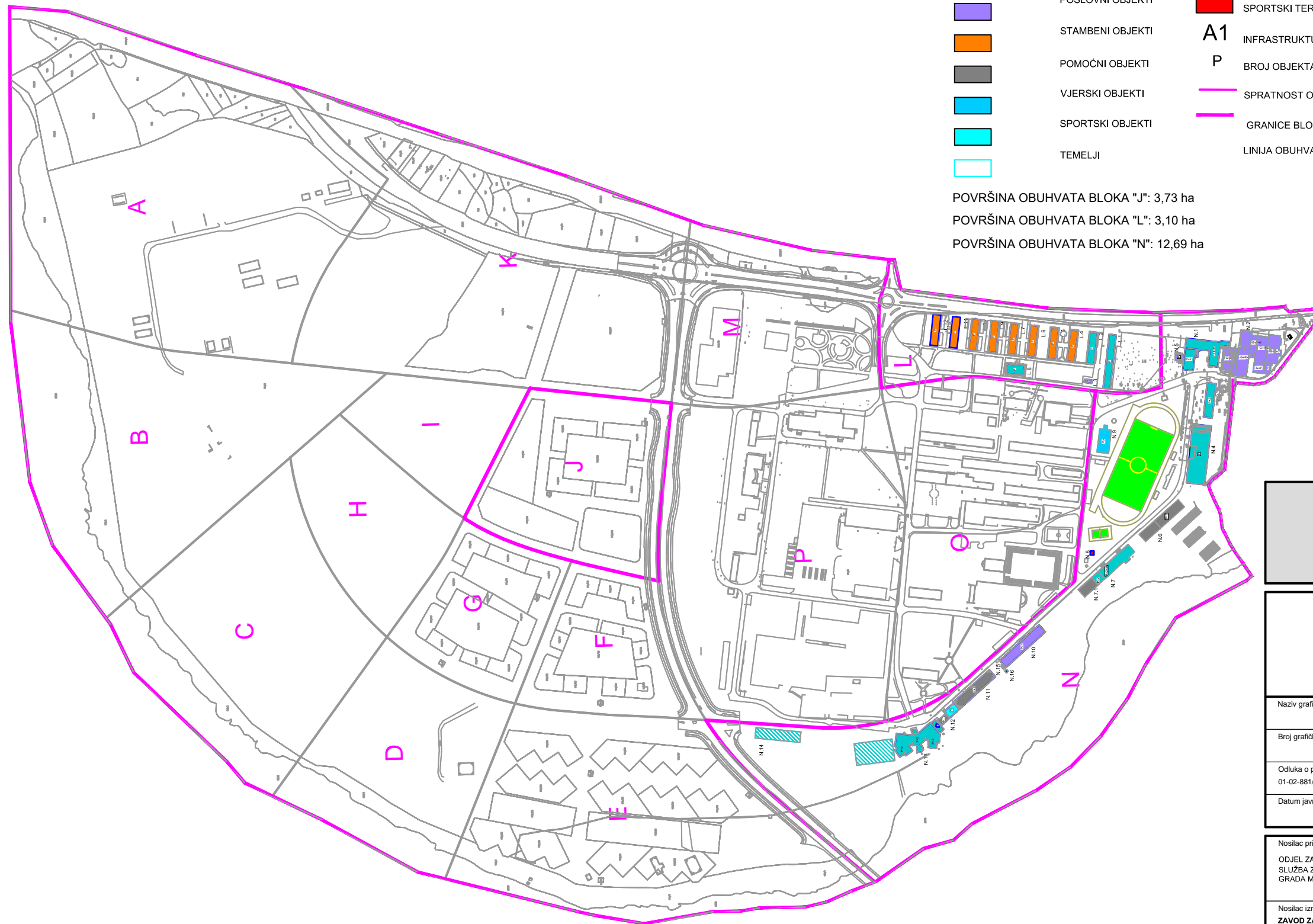
Radni tim:
DARKO MINARIK, dipl.ing.arh.
AMELA DŽAJIĆ, dipl.ing.arh.
MARIANA KEČMAN-RASPUDIĆ, dipl.ing.arh.
MIRZA ŠAHOVIĆ, dipl.ing.arh.
ZLATA HADŽIHASANOVIĆ, dipl.ing.arh.
SAMIR ŠOŠE, dipl.ing.grad.
PREDRAG GRAHOVAC, dipl.ing.grad.
FAHIRA GOLOŠ, dipl.ing.grad.
ANDREJ VRANČIĆ, dipl.ing.grad.
ELVIRA ČURIĆ, dipl.ing.geod.
SENADA MEHIĆ, grad.teh.



LEGENDA:

-  GEODETSKA PODLOGA
-  OBRAZOVNI OBJEKTI
-  POSLOVNI OBJEKTI
-  STAMBENI OBJEKTI
-  POMOĆNI OBJEKTI
-  VJERSKI OBJEKTI
-  SPORTSKI OBJEKTI
-  TEMELJI
-  STAMBENO - POSLOVNI OBJEKTI
-  SPORTSKI TERENI
-  INFRASTRUKTURNI OBJEKTI
-  BROJ OBJEKTA
-  SPRATNOST OBJEKTA
-  GRANICE BLOKOVA
-  LINIJA OBUHVATA PLANA

POVRŠINA OBUHVATA BLOKA "J": 3,73 ha
POVRŠINA OBUHVATA BLOKA "L": 3,10 ha
POVRŠINA OBUHVATA BLOKA "N": 12,69 ha



GRAD MOSTAR

IZMJENE I DOPUNE REGULACIONOG PLANA "SJEVERNI LOGOR" U BLOKOVIMA "J", "L", "N"

Naziv grafičkog priloga: **POSTOJEĆE STANJE OBJEKATA I INFRASTRUKTURE**

Broj grafičkog priloga: **3** Mjerilo: **1:5000**

Odluka o pristupanju izradi plana: 01-02-881/23 od 27.04.2023. Odluka o donošenju i provođenju plana:

Datum javne rasprave: Javni uvid - Program uključivanja javnosti:

Nosilac pripreme plana: ODJEL ZA URBANIZAM I GRAĐENJE SLUŽBA ZA URBANISTIČKO PLANIRANJE GRADA MOSTARA Ovlaštena osoba: _____ Pečat nosioca pripreme plana: _____

Nosilac izrade plana: ZAVOD ZA PROSTORNO UREĐENJE GRAD MOSTAR Ovlaštena osoba: _____ Pečat nosioca izrade plana: _____


Direktor: Prof.dr.sci SALKO-SALEM BUBALO _____ Voditelj plana: SENADIN HAMZIĆ, dipl.ing.arh. _____ Šef službe za planiranje i uređenje zemljišta

Radni tim:
DARKO MINARIK, dipl.ing.arh.
AMELA DŽAJIĆ, dipl.ing.arh.
MARIANA KEČMAN-RASPUDIĆ, dipl.ing.arh.
MIRZA ŠAHOVIĆ, dipl.ing.arh.
ZLATA HADŽIHASANOVIĆ, dipl.ing.arh.
SAMIR ŠOŠE, dipl.ing.grad.
PREDRAG GRAHOVAC, dipl.ing.grad.
FAHRA GOLOŠ, dipl.ing.grad.
ANDREJ VRANČIĆ, dipl.ing.grad.
ELVIRA ČURIĆ, dipl.ing.geod.
SENADA MEHIĆ, grad.teh.

BLOK	BROJ	BOJA	NAMJENA	SPRATNOST	POVRŠINA U OSNOVI (m2)	POVRŠINA PO SPRATNOSTI (m2)	NAPOMENA	
J	Nema postojećih objekata							
BLOK	BROJ	BOJA	NAMJENA	SPRATNOST	POVRŠINA U OSNOVI (m2)	POVRŠINA PO SPRATNOSTI (m2)	NAPOMENA	
L	L.1		Javni objekat - obrazovni	P	499,00	499,00	Biblioteka	
	L.2		Javni objekat - obrazovni	P	320,00	320,00	Prostorije Fakulteta humanističkih nauka	
	L.3		Poslovni objekat	P	32,00	32,00	Kafić	
	L.4		Kolektivni stambeni objekat	P	321,00	321,00		
	L.5		Kolektivni stambeni objekat	P	321,00	321,00		
	L.6		Kolektivni stambeni objekat	P	324,00	324,00		
	L.7		Kolektivni stambeni objekat	P	319,00	319,00		
	L.8		Javni objekat - obrazovni	P	231,00	231,00	Pedagoški zavod	
	L.9		Kolektivni stambeni objekat	P	318,00	318,00		
	L.10		Kolektivni stambeni objekat	P	315,00	315,00		
	L.11		Kolektivni stambeni objekat	P	324,00	324,00		
	L.12		Kolektivni stambeni objekat	P	319,00	319,00		
	SVEUKUPNA POVRŠINA (m2)					3643,00	3643,00	
BLOK	BROJ	BOJA	NAMJENA	SPRATNOST	POVRŠINA U OSNOVI (m2)	POVRŠINA PO SPRATNOSTI (m2)	NAPOMENA	
N	N.1		Javni objekat - obrazovni	P+2	315,00	945,00	Pravni fakultet	
			Javni objekat - obrazovni	P+1+M	710,00	2130,00	Pravni fakultet	
	Ukupno N.1					1025,00	3075,00	
	N.2		Poslovni objekat	-G+P+3	654,00	3270,00	BH Telecom	
			Poslovni objekat	-G+P+3	482,00	2410,00	BH Telecom	
			Poslovni objekat	-G+P+2	369,00	1476,00	BH Telecom	
			Poslovni objekat	-G+P+1	175,00	525,00	BH Telecom	
			Poslovni objekat	-G+Su	472,00	944,00	BH Telecom	
			Poslovni objekat	-G+P	160,00	320,00	BH Telecom	
		Poslovni objekat	P	92,00	92,00	BH Telecom		
	Ukupno N.2					2404,00	9037,00	
	N.3		Javni objekat - obrazovni	P+2	405,00	1215,00	Rektorat	
	N.4		Javni objekat - obrazovni	P	1441,00	1441,00	Fakultet humanističkih nauka	
	N.5		Poslovni objekat	P	99,00	99,00	Kafić	
	N.6		Poslovni objekat	P+1	660,00	1320,00	Ruševina	
	N.7		Javni objekat - obrazovni	P+2+M	550,00	2200,00	Građevinski fakultet	
			Javni objekat - obrazovni	P+2	119,00	357,00	Građevinski fakultet - ZPIMK	
	Ukupno N.7					669,00	2557,00	
	N.7.1		Pomoćni objekat		231,00	231,00	Ruševina	
	N.8		Infrastrukturni objekat		21,00	21,00		
N.9		Javni objekat - vjerski	Vp	364,00	364,00	Džamija		
N.10		Poslovni objekat	P+1	660,00	1320,00	Skladište i prostorije Nastavničkog fakulteta		
N.11		Pomoćni objekat	P+1	584,00	1168,00	Ruševina		
N.12		Javni objekat - sportski	P	153,00	153,00			
		Javni objekat - sportski	P	77,00	77,00	Rukometni klub		
Ukupno N.12					230,00	230,00		
N.13		Javni objekat - obrazovni	(P+2)x2	430,00	1290,00	Druga gimnazija Mostar		
		Javni objekat - obrazovni	P+3	667,00	2668,00	Druga gimnazija Mostar		
		Javni objekat - obrazovni		1100,00	1100,00	Temelji za školsku salu		
		Javni objekat - obrazovni	P	99,00	99,00	Kotlovnica		
Ukupno N.13					2296,00	5157,00		
N.14		Pomoćni objekat		624,00	624,00	Ruševina - temelji		
N.15		Pomoćni objekat	P	13,00	13,00			
N.16		Pomoćni objekat	P	9,00	9,00			
SVEUKUPNA POVRŠINA (m2)					11735,00	27881,00		
SVEUKUPNA POVRŠINA PO BLOKOVIMA (m2)					15378,00	31524,00		

**IZMJENE I DOPUNE
REGULACIONOG PLANA "SJEVERNI LOGOR"
U BLOKOVIMA "J", "L", "N"**

**POSTOJEĆE STANJE OBJEKATA I INFRASTRUKTURE
TABELE**



LEGENDA:

 GEODETSKA PODLOGA

 POSTOJEĆI OBJEKTI

 OBJEKTI ZA DEMOLICIJU

A1 BROJ OBJEKTA

P SPRATNOST OBJEKTA

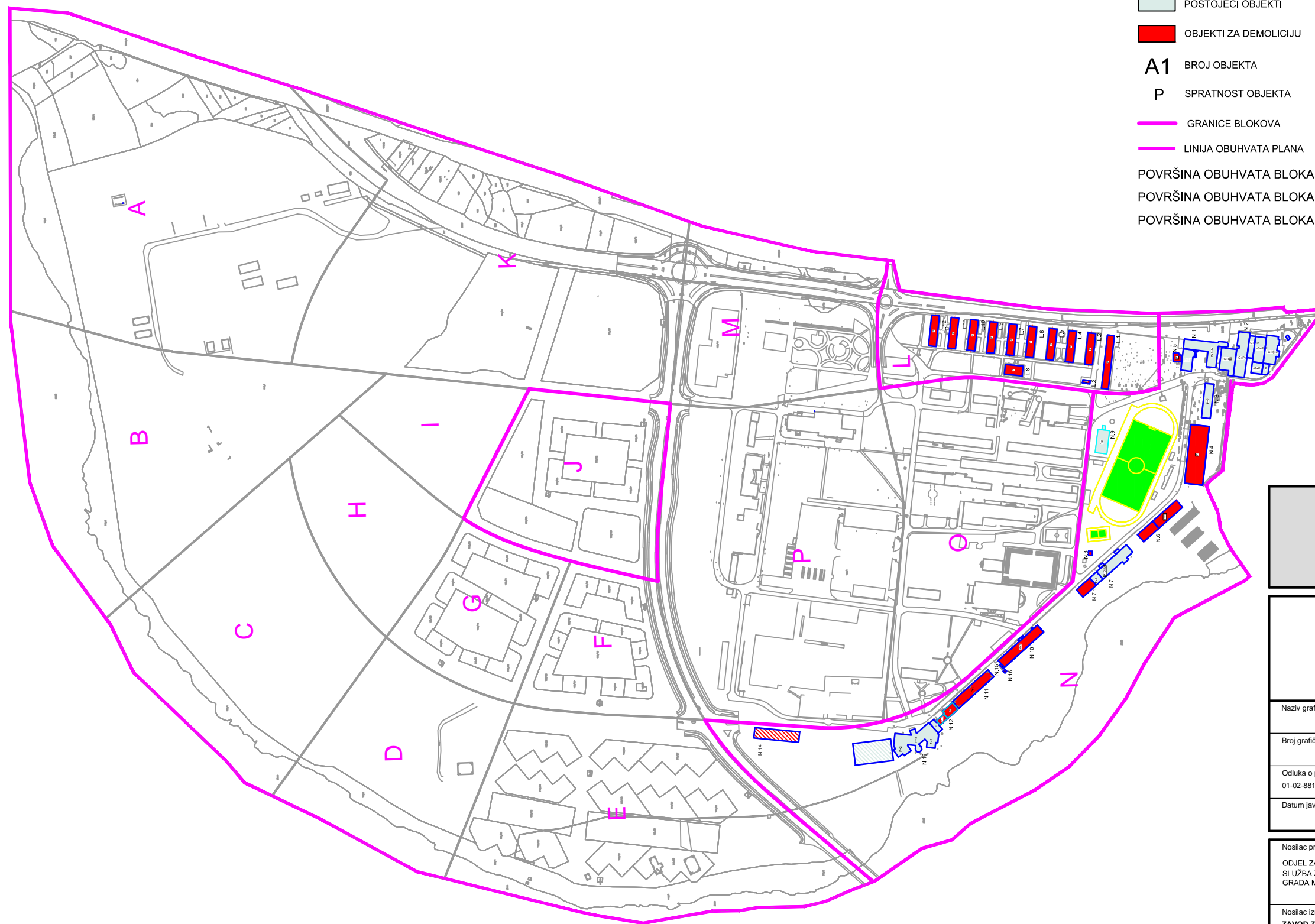
 GRANICE BLOKOVA

 LINIJA OBUHVATA PLANA

POVRŠINA OBUHVATA BLOKA "J": 3,73 ha

POVRŠINA OBUHVATA BLOKA "L": 3,10 ha

POVRŠINA OBUHVATA BLOKA "N": 12,69 ha



GRAD MOSTAR

IZMJENE I DOPUNE REGULACIONOG PLANA "SJEVERNI LOGOR" U BLOKOVIMA "J", "L", "N"

Naziv grafičkog priloga:

PLAN DEMOLICIJE OBJEKATA

Broj grafičkog priloga:

4

Mjerilo:

1:5000

Odluka o pristupanju izradi plana:
01-02-881/23 od 27.04.2023.

Odluka o donošenju i provođenju plana:

Datum javne rasprave:

Javni uvid - Program uključivanja javnosti:

Nosilac pripreme plana:

ODJEL ZA URBANIZAM I GRAĐENJE
SLUŽBA ZA URBANISTIČKO PLANIRANJE
GRADA MOSTARA

Ovlaštena osoba:

Pečat
nosioca pripreme plana:

Nosilac izrade plana:
ZAVOD ZA PROSTORNO UREĐENJE
GRAD MOSTAR

Ovlaštena osoba:

Pečat
nosioca izrade plana:

Direktor:

Prof.dr.sci SALKO-SALEM BUBALO

Voditelj plana:

SENADIN HAMZIĆ, dipl.ing.arh.
Šef službe za planiranje i uređenje zemljišta

Radni tim:

DARKO MINARIK, dipl.ing.arh.
AMELA DŽAJIĆ, dipl.ing.arh.
MARIANA KEČMAN-RASPUDIĆ, dipl.ing.arh.
MIRZA ŠAHOVIĆ, dipl.ing.arh.
ZLATA HADŽIHASANOVIĆ, dipl.ing.arh.

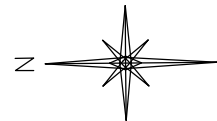
SAMIR ŠOŠE, dipl.ing.grad.
PREDRAG GRAHOVAC, dipl.ing.grad.
FAHRA GOLOŠ, dipl.ing.grad.
ANDREJ VRANČIĆ, dipl.ing.grad.
ELVIRA ČURIĆ, dipl.ing.geod.
SENADA MEHIĆ, grad.teh.

2023.

BLOK	BROJ	BOJA	NAMJENA	SPRATNOST	POVRŠINA U OSNOVI (m2)	POVRŠINA PO SPRATNOSTI (m2)	NAPOMENA	
J	Nema postojećih objekata							
BLOK	BROJ	BOJA	NAMJENA	SPRATNOST	POVRŠINA U OSNOVI (m2)	POVRŠINA PO SPRATNOSTI (m2)	NAPOMENA	
L	L.1		Javni objekat - obrazovni	P	499,00	499,00	Biblioteka	
	L.2		Javni objekat - obrazovni	P	320,00	320,00	Prostorije Fakulteta humanističkih nauka	
	L.3		Poslovni objekat	P	32,00	32,00	Kafić	
	L.4		Kolektivni stambeni objekat	P	321,00	321,00		
	L.5		Kolektivni stambeni objekat	P	321,00	321,00		
	L.6		Kolektivni stambeni objekat	P	324,00	324,00		
	L.7		Kolektivni stambeni objekat	P	319,00	319,00		
	L.8		Javni objekat - obrazovni	P	231,00	231,00	Pedagoški zavod	
	L.9		Kolektivni stambeni objekat	P	318,00	318,00		
	L.10		Kolektivni stambeni objekat	P	315,00	315,00		
	L.11		Kolektivni stambeni objekat	P	324,00	324,00		
	L.12		Kolektivni stambeni objekat	P	319,00	319,00		
	SVEUKUPNA POVRŠINA (m2)					3643,00	3643,00	
BLOK	BROJ	BOJA	NAMJENA	SPRATNOST	POVRŠINA U OSNOVI (m2)	POVRŠINA PO SPRATNOSTI (m2)	NAPOMENA	
N	N.4		Javni objekat - obrazovni	P	1441,00	1441,00	Fakultet humanističkih nauka	
	N.5		Poslovni objekat	P	99,00	99,00	Kafić	
	N.6		Poslovni objekat	P+1	660,00	1320,00	Ruševina	
	N.7.1		Pomoćni objekat		231,00	231,00	Ruševina	
	N.8		Infrastrukturni objekat		21,00	21,00	Dislokacija	
	N.10		Poslovni objekat	P+1	660,00	1320,00	Skladište i prostorije Nastavničkog fakulteta	
	N.11		Pomoćni objekat	P+1	584,00	1168,00	Ruševina	
	N.12		Javni objekat - sportski	P	153,00	153,00	Rukometni klub	
			Javni objekat - sportski	P	77,00	77,00		
	Ukupno N.12					230,00	230,00	
	N.14		Pomoćni objekat		624,00	624,00	Ruševina-temelji	
	N.15		Pomoćni objekat	P	13,00	13,00		
	N.16		Pomoćni objekat	P	9,00	9,00		
SVEUKUPNA POVRŠINA (m2)					4572,00	6476,00		
SVEUKUPNA POVRŠINA PO BLOKOVIMA (m2)					8215,00	10119,00		

**IZMJENE I DOPUNE
REGULACIONOG PLANA "SJEVERNI LOGOR"
U BLOKOVIMA "J", "L", "N"**

**PLAN DEMOLICIJE OBJEKATA
TABELA**



LEGENDA:

- POSTOJEĆI OBJEKTI
- ZDRAVSTVENI OBJEKTI
- OBRAZOVNI OBJEKTI
- POSLOVNI OBJEKTI
- KOLEKTIVNI STAMBENI OBJEKTI
- POMOĆNI OBJEKTI
- VJERSKI OBJEKTI
- KOLEKTIVNI STAMBENO - POSLOVNI OBJEKTI
- KOLSKI SAOBRAĆAJ
- TROTOAR
- SETNICA
- POPLOCANJE
- BIKIKLISTIČKA STAZA
- PARTER
- OBJEKAT ILI OBUHVAT KOJI JE POTREBNO OBRADITI POSEBIM URBANISTIČKIM PROJEKTOM
- SPORTSKI OBJEKTI
- ZELENE POVRŠINE
- INFRASTRUKTURNI OBJEKTI
- INDIVIDUALNI STAMBENO - POSLOVNI OBJEKTI
- KOMUNALNO-SERVISNI OBJEKTI
- SPORTSKI TERENI
- VODENE POVRŠINE
- RIJEKA NERETVA
- A1** BROJ OBJEKTA
- P** SPRATNOST OBJEKTA
- L** BROJ BLOKA
- RAMPA
- BUS TERMINAL
- LINIJA OBUHVATA PLANA



**IZMJENE I DOPUNE REGULACIONOG
PLANA "SJEVERNI LOGOR"
U BLOKOVIMA "J", "L", "N"**

Naziv grafičkog priloga: PLAN NAMJENE POVRŠINA	
Broj grafičkog priloga: 5	Mjerilo: 1:5000
Odluka o pristupanju izradi plana: 01-02-881/23 od 27.04.2023.	Odluka o donošenju i provođenju plana:
Datum javne rasprave:	Javni uvid - Program uključivanja javnosti:
Nosilac pripreme plana: ODJEL ZA URBANIZAM I GRAĐENJE SLUŽBA ZA URBANISTIČKO PLANIRANJE GRADA MOSTARA	Ovlaštena osoba: _____ Pečat nosioca pripreme plana: _____
Nosilac izrade plana: ZAVOD ZA PROSTORNO UREĐENJE GRAD MOSTAR	Ovlaštena osoba: _____ Pečat nosioca izrade plana: _____
Direktor: Prof.dr.sc. SALKO-SALEM BUBALO	Voditelj plana: SENADIN HAMZIĆ, dipl.ing.arh. Šef službe za planiranje i uređenje zemljišta
Radni tim: DARKO MINARIK, dipl.ing.arh. AMELA DŽAJIĆ, dipl.ing.arh. MARIANA KEČMAN-RASPUDIĆ, dipl.ing.arh. MIRZA ŠAHOVIĆ, dipl.ing.arh. ZLATA HADŽIHASANOVIĆ, dipl.ing.arh.	SAMIR ŠOŠE, dipl.ing.grad. PREDRAG GRAHOVAC, dipl.ing.grad. FAHIRA GOLOŠ, dipl.ing.grad. ANDREJ VRANČIĆ, dipl.ing.grad. ELVIRA ČURIĆ, dipl.ing.geod. SENADA MEHIĆ, grad.teh.

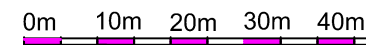
BLOK	BROJ	BOJA	NAMJENA	SPRATNOST	POVRŠINA U OSNOVI (m2)	POVRŠINA PO SPRATNOSTI (m2)	NAPOMENA	
J	J.1.a		Javni objekat-zdravstveni	-2G+P+4	769,50	5386,50	Dom zdravlja	
	J.1.b		Javni objekat-zdravstveni	-2G+P	234,40	703,20	Dom zdravlja	
	J.1.c		Javni objekat-zdravstveni	-2G+P+4	1061,50	7430,50	Dom zdravlja	
	J.1.d		Javni objekat-zdravstveni	-2G	2070,40	4140,80	8271.70 m2 ukupno garažnog prostora	
	Ukupno J.1.					4135,80	17661,00	
	J.2.a		Kolektivni stambeno-poslovni objekat	-2G+P+5	336,00	2688,00		
	J.2.b		Kolektivni stambeno-poslovni objekat	-2G+P+5	336,00	2688,00		
	J.2.c		podzemna garaža	-2G	96,00	192,00	1537.46 m2 ukupno garažnog prostora	
	Ukupno J.2.					768,00	5568,00	
	J.3.a		Kolektivni stambeno-poslovni objekat	-2G+P+5	336,00	2688,00		
	J.3.b		Kolektivni stambeno-poslovni objekat	-2G+P+5	336,00	2688,00		
	J.3.c		podzemna garaža	-2G	96,00	192,00	1537.46 m2 ukupno garažnog prostora	
	Ukupno J.3.					768,00	5568,00	
	J.4.a		Javni objekat-obrazovni	Po+P+1	636,26	1908,80		
	J.4.b		Javni objekat-obrazovni	P	232,82	232,82		
	Ukupno J.4.					869,08	2141,62	Vrtić
	J.5.a		Kolektivni stambeno-poslovni objekat	-2G+P+5	571,10	4658,80		
	J.5.b		Kolektivni stambeno-poslovni objekat	-2G+P+4	325,52	2278,64		
	J.5.c		podzemna garaža	-2G	604,65	1209,30	3002.40 m2 ukupno garažnog prostora	
	Ukupno J.5.					1501,27	8146,74	
	J.6.a		Kolektivni stambeno-poslovni objekat	-2G+P+4	325,52	2278,64		
	J.6.b		Kolektivni stambeno-poslovni objekat	-2G+P+5	325,52	2604,10		
	J.6.c		podzemna garaža	-2G	375,80	751,60	2053.68.84 m2 ukupno garažnog prostora	
	Ukupno J.6.					1026,84	5634,34	
SVEUKUPNA POVRŠINA (m2)					9068,99	44719,70		

BLOK	BROJ	BOJA	NAMJENA	SPRATNOST	POVRŠINA U OSNOVI (m2)	POVRŠINA PO SPRATNOSTI (m2)	NAPOMENA	
L	L.1.a		Kolektivni stambeno-poslovni objekat	-G+P+4+M	512,00	3584,00		
	L.1.b		Kolektivni stambeno-poslovni objekat	-G+P+4+M	703,00	4921,00		
	L.1.c		podzemna garaža	-G	1270,70	1270,70	2485.70 m2 ukupno garažnog prostora	
	Ukupno L.1.					2485,70	9775,70	
	L.2.a		Kolektivni stambeno-poslovni objekat	-G+P+4+M	512,00	3584,00		
	L.2.b		Kolektivni stambeno-poslovni objekat	-G+P+4+M	512,00	3584,00		
	L.2.c		podzemna garaža	-G	1312,30	1312,30	2326.30 m2 ukupno garažnog prostora	
	Ukupno L.2.					2336,30	8480,30	
	L.3.a		Kolektivni stambeno-poslovni objekat	-G+P+4+M	512,00	3584,00		
	L.3.b		Kolektivni stambeno-poslovni objekat	-G+P+4+M	512,00	3584,00		
	L.3.c		podzemna garaža	-G	1312,30	1312,30	2326.30 m2 ukupno garažnog prostora	
	Ukupno L.3.					2336,30	8480,30	
	L.4.a		Kolektivni stambeno-poslovni objekat	-G+P+4+M	448,00	3136,00		
	L.4.b		Kolektivni stambeno-poslovni objekat	-G+P+4+M	512,00	3584,00		
	L.4.c		podzemna garaža	-G	960,00	960,00	1920.00 m2 ukupno garažnog prostora	
	Ukupno L.4.					1920,00	7680,00	
	SVEUKUPNA POVRŠINA (m2)					9078,30	34416,30	

BLOK	BROJ	BOJA	NAMJENA	SPRATNOST	POVRŠINA U OSNOVI (m2)	POVRŠINA PO SPRATNOSTI (m2)	NAPOMENA	
N	N.0.a		Javni objekat komunalno-servisni	-G+P+2	384,00	1536,00	J.P. Vodovod Mostar	
	N.0.b		Javni objekat komunalno-servisni	-G+Vp	596,00	1192,00		
	Ukupno N.0.					980,00	2728,00	
	N.1.		Javni objekat komunalno-servisni	Po+Vp+1	1807,24	5421,72	Vatrogasno društvo, Civilna zaštita	
	Ukupno N.1.					1807,24	5421,72	
	N.2.		Javni objekat-obrazovni	Vp	1100,00	1100,00	Fiskulturna dvorana	
	Ukupno N.2.					1100,00	1100,00	
	N.3.a		Javni objekat-obrazovni	-G+P+3	640,00	3200,00		
	N.3.b		Javni objekat-obrazovni	-G+P+3	640,00	3200,00		
	N.3.c		Javni objekat-obrazovni	-G+P+3	384,00	1920,00		
	N.3.d		Javni objekat-obrazovni	-G+P+3	384,00	1920,00		
	N.3.e		podzemna garaža	-G	1794,00	1794,00	3842.00 m2 ukupno garažnog prostora	
	Ukupno N.3.					3842,00	12034,00	
	N.4.		Javni objekat-obrazovni	P+2+M	640,00	2560,00		
	Ukupno N.4.					640,00	2560,00	
	N.5.a		Javni objekat-obrazovni	P+2+M	364,00	1456,00	Dogradnja	
	N.5.b		Javni objekat-obrazovni	(P+2)+M	119,14	119,14	Na dogradnja	
	Ukupno N.5.					483,14	1575,14	
	N.6.a		Javni objekat-obrazovni	P+2+M	960,00	3840,00		
	N.6.b		Javni objekat-obrazovni	Vp	840,00	840,00		
	Ukupno N.6.					1800,00	4680,00	Bazen
	N.7.a		Javni objekat-obrazovni	P+2+M	640,00	2560,00		
	N.7.b		Javni objekat-obrazovni	P+2+M	384,00	1536,00		
	Ukupno N.7.					1024,00	4096,00	
	N.8.		Javni objekat-obrazovni	(P+2)+M	404,60	404,60	Na dogradnja	
	Ukupno N.8.					404,60	404,60	
	N.9.		Poslovni objekat	P	108,00	108,00	Dogradnja	
	Ukupno N.9.					108,00	108,00	
	SVEUKUPNA POVRŠINA (m2)					12188,98	34707,46	
SVEUKUPNA POVRŠINA PO BLOKOVIMA (m2)					30336,27	113843,46		

**IZMJENE I DOPUNE REGULACIONOG PLANA "SJEVERNI LOGOR"
U BLOKOVIMA "J", "L", "N"
PLAN NAMJENE POVRŠINA -TABELE**

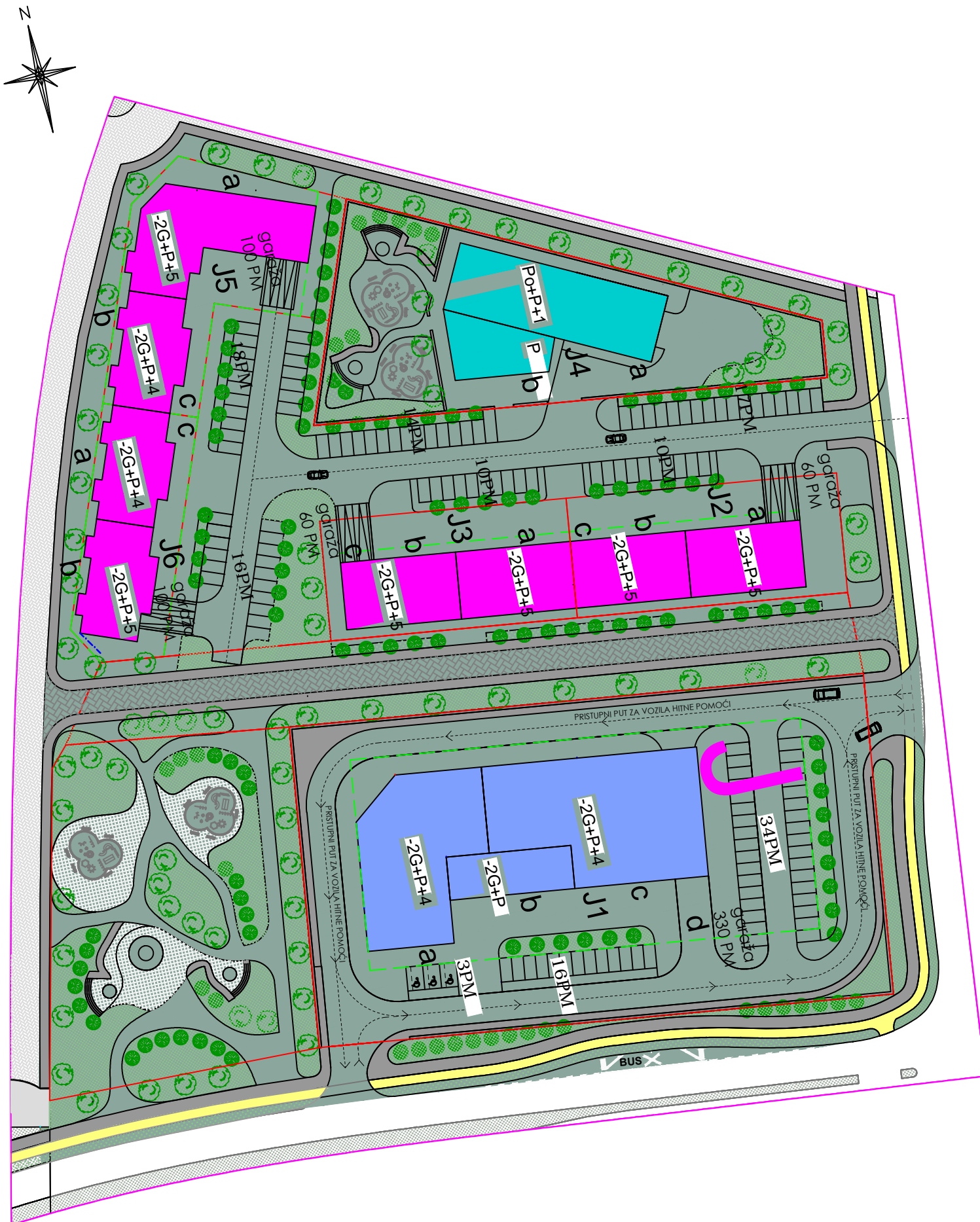
MJ 1:1000



LEGENDA:

- | | | | |
|--|--------------------------------------|-----------|--|
| | POSTOJEĆI OBJEKTI | | SPORTSKI OBJEKTI |
| | OBRAZOVNI OBJEKTI | | ZELENE POVRŠINE |
| | POSLOVNI OBJEKTI | | INFRASTRUKTURNI OBJEKTI |
| | KOLEKTIVNI STAMBENI OBJEKTI | | INDIVIDUALNI STAMBENO-POSLOVNI OBJEKTI |
| | POMOĆNI OBJEKTI | | |
| | VJERSKI OBJEKTI | | SPORTSKI TERENI |
| | KOLEKTIVNI STAMBENO-POSLOVNI OBJEKTI | | VODENE POVRŠINE |
| | KOLSKI SAOBRAĆAJ | | RIJEKA NERETVA |
| | TROTOAR | A1 | BROJ OBJEKTA |
| | SETNICA | P | SPRATNOST OBJEKTA |
| | POPLOCANJE | L | BROJ BLOKA |
| | BICIKLISTICKA STAZA | | GRANICA BLOKA |
| | PARTER | | RAMPA |

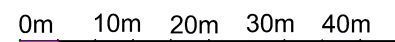
POVRŠINA OBUHVATA BLOKA "J": 3,73 ha



BLOK	BROJ	BOJA	NAMJENA	SPRATNOST	POVRŠINA U OSNOVI (m2)	POVRŠINA PO SPRATNOSTI (m2)	NAPOMENA	
J	J.1.a		Javni objekat-zdravstveni	-2G+P+4	769,50	5386,50	Dom zdravlja	
	J.1.b		Javni objekat-zdravstveni	-2G+P	234,40	703,20	Dom zdravlja	
	J.1.c		Javni objekat-zdravstveni	-2G+P+4	1061,50	7430,50	Dom zdravlja	
	J.1.d		Javni objekat-zdravstveni	-2G	2070,40	4140,80	8271.70 m2 ukupno garažnog prostora	
	Ukupno J.1.					4135,80	17661,00	
	J.2.a		Kolektivni stambeno-poslovni objekat	-2G+P+5	336,00	2688,00		
	J.2.b		Kolektivni stambeno-poslovni objekat	-2G+P+5	336,00	2688,00		
	J.2.c		podzemna garaža	-2G	96,00	192,00	1537.46 m2 ukupno garažnog prostora	
	Ukupno J.2.					768,00	5568,00	
	J.3.a		Kolektivni stambeno-poslovni objekat	-2G+P+5	336,00	2688,00		
	J.3.b		Kolektivni stambeno-poslovni objekat	-2G+P+5	336,00	2688,00		
	J.3.c		podzemna garaža	-2G	96,00	192,00	1537.46 m2 ukupno garažnog prostora	
	Ukupno J.3.					768,00	5568,00	
	J.4.a		Javni objekat-obrazovni	Po+P+1	636,26	1908,80		
	J.4.b		Javni objekat-obrazovni	P	232,82	232,82		
	Ukupno J.4.					869,08	2141,62	Vrtić
	J.5.a		Kolektivni stambeno-poslovni objekat	-2G+P+5	571,10	4658,80		
	J.5.b		Kolektivni stambeno-poslovni objekat	-2G+P+4	325,52	2278,64		
	J.5.c		podzemna garaža	-2G	604,65	1209,30	3002.40 m2 ukupno garažnog prostora	
	Ukupno J.5.					1501,27	8146,74	
J.6.a		Kolektivni stambeno-poslovni objekat	-2G+P+4	325,52	2278,64			
J.6.b		Kolektivni stambeno-poslovni objekat	-2G+P+5	325,52	2604,10			
J.6.c		podzemna garaža	-2G	375,80	751,60	2053.68.84 m2 ukupno garažnog prostora		
Ukupno J.6.					1026,84	5634,34		
SVEUKUPNA POVRŠINA (m2)					9068,99	44719,70		

IZMJENE I DOPUNE REGULACIONOG PLANA
 "SJEVERNI LOGOR"
 U BLOKU "J"
 PLAN NAMJENE POVRŠINA MJ 1:1000

MJ 1:1000

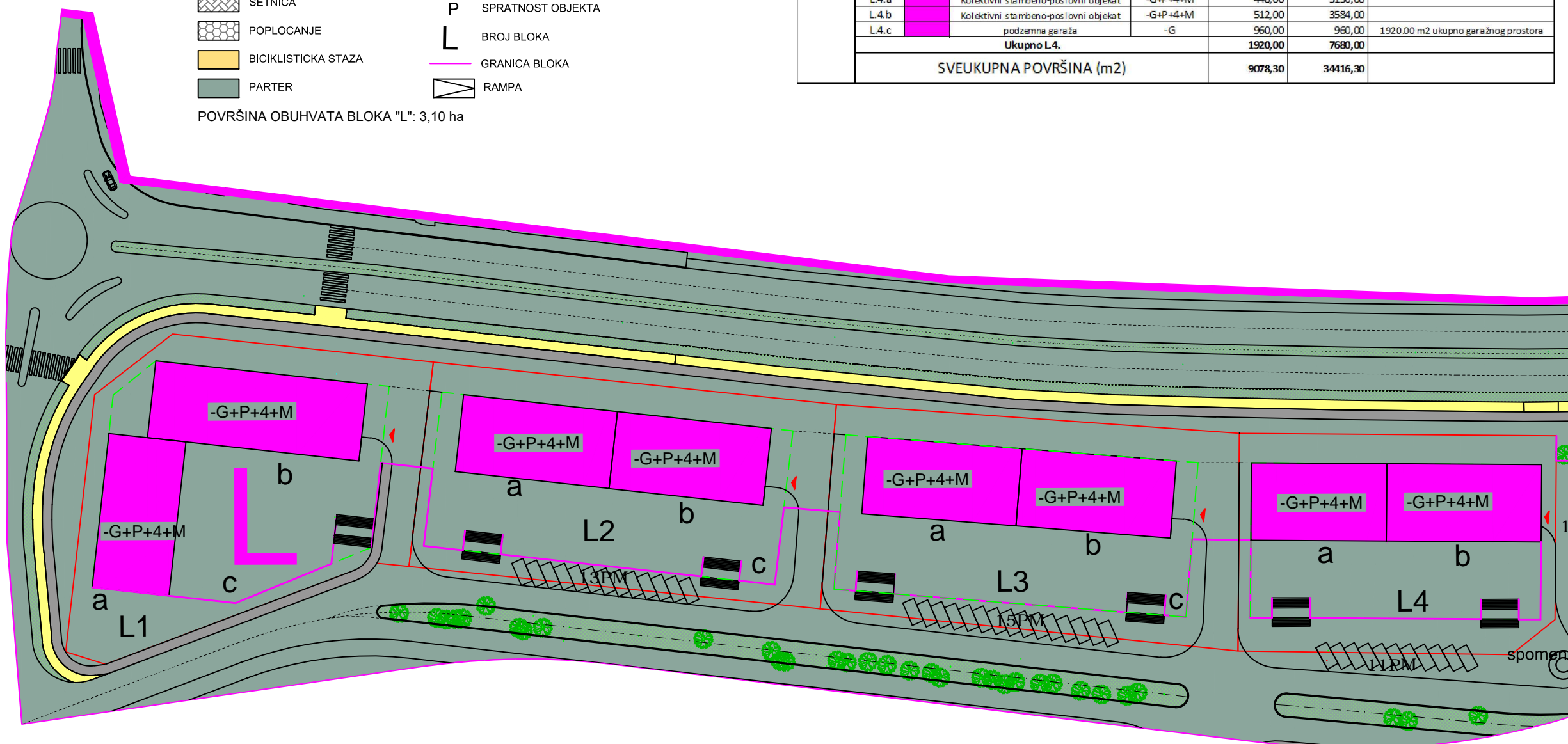


LEGENDA:

- | | |
|--|--|
| POSTOJEĆI OBJEKTI | SPORTSKI OBJEKTI |
| OBRAZOVNI OBJEKTI | ZELENE POVRŠINE |
| POSLOVNI OBJEKTI | INFRASTRUKTURNI OBJEKTI |
| KOLEKTIVNI STAMBENI OBJEKTI | INDIVIDUALNI STAMBENO - POSLOVNI OBJEKTI |
| POMOĆNI OBJEKTI | SPORTSKI TERENI |
| VJERSKI OBJEKTI | VODENE POVRŠINE |
| KOLEKTIVNI STAMBENO - POSLOVNI OBJEKTI | RIJEKA NERETVA |
| KOLSKI SAOBRAĆAJ | A1 BROJ OBJEKTA |
| TROTOAR | P SPRATNOST OBJEKTA |
| SETNICA | L BROJ BLOKA |
| POPLOCANJE | GRANICA BLOKA |
| BICIKLISTICKA STAZA | RAMPA |
| PARTER | |

POVRŠINA OBUHVATA BLOKA "L": 3,10 ha

BLOK	BROJ	BOJA	NAMJENA	SPRATNOST	POVRŠINA U OSNOVI (m2)	POVRŠINA PO SPRATNOSTI (m2)	NAPOMENA
L	L.1.a		Kolektivni stambeno-poslovni objekat	-G+P+4+M	512,00	3584,00	
	L.1.b		Kolektivni stambeno-poslovni objekat	-G+P+4+M	703,00	4921,00	
	L.1.c		podzemna garaža	-G	1270,70	1270,70	2485,70 m2 ukupno garažnog prostora
	Ukupno L.1.				2485,70	9775,70	
	L.2.a		Kolektivni stambeno-poslovni objekat	-G+P+4+M	512,00	3584,00	
	L.2.b		Kolektivni stambeno-poslovni objekat	-G+P+4+M	512,00	3584,00	
	L.2.c		podzemna garaža	-G	1312,30	1312,30	2326,30 m2 ukupno garažnog prostora
	Ukupno L.2.				2336,30	8480,30	
	L.3.a		Kolektivni stambeno-poslovni objekat	-G+P+4+M	512,00	3584,00	
	L.3.b		Kolektivni stambeno-poslovni objekat	-G+P+4+M	512,00	3584,00	
	L.3.c		podzemna garaža	-G	1312,30	1312,30	2326,30 m2 ukupno garažnog prostora
	Ukupno L.3.				2336,30	8480,30	
L.4.a		Kolektivni stambeno-poslovni objekat	-G+P+4+M	448,00	3136,00		
L.4.b		Kolektivni stambeno-poslovni objekat	-G+P+4+M	512,00	3584,00		
L.4.c		podzemna garaža	-G	960,00	960,00	1920,00 m2 ukupno garažnog prostora	
Ukupno L.4.				1920,00	7680,00		
SVEUKUPNA POVRŠINA (m2)					9078,30	34416,30	



**IZMJENE I DOPUNE REGULACIONOG PLANA
"SJEVERNI LOGOR"
U BLOKU "L"
PLAN NAMJENE POVRŠINA MJ 1:1000**

BLOK	BROJ	BOJA	NAMJENA	SPRATNOST	POVRŠINA U OSNOVI (m2)	POVRŠINA PO SPRATNOSTI (m2)	NAPOMENA
N.0.	N.0.a		Javni objekat komunalno-servisni	-G+P+2	384,00	1536,00	J.P. Vodovod Mostar
	N.0.b		Javni objekat komunalno-servisni	-G+Vp	596,00	1192,00	
Ukupno N.0.					980,00	2728,00	
N.1.			Javni objekat komunalno-servisni	Po+Vp+1	1807,24	5421,72	Vatrogasno društvo, Civilna zaštita
Ukupno N.1.					1807,24	5421,72	
N.2.			Javni objekat-obrazovni	Vp	1100,00	1100,00	Fiskulturna dvorana
Ukupno N.2.					1100,00	1100,00	
N.3.a			Javni objekat-obrazovni	-G+P+3	640,00	3200,00	
N.3.b			Javni objekat-obrazovni	-G+P+3	640,00	3200,00	
N.3.c			Javni objekat-obrazovni	-G+P+3	384,00	1920,00	
N.3.d			Javni objekat-obrazovni	-G+P+3	384,00	1920,00	
N.3.e			podzemna garaža	-G	1794,00	1794,00	3842.00 m2 ukupno garažnog prostora
Ukupno N.3.					3842,00	12034,00	
N.4.			Javni objekat-obrazovni	P+2+M	640,00	2560,00	
Ukupno N.4.					640,00	2560,00	
N.5.a			Javni objekat-obrazovni	P+2+M	364,00	1456,00	Dogradnja
N.5.b			Javni objekat-obrazovni	(P+2)+M	119,14	119,14	Na dogradnja
Ukupno N.5.					483,14	1575,14	
N.6.a			Javni objekat-obrazovni	P+2+M	960,00	3840,00	
N.6.b			Javni objekat-obrazovni	Vp	840,00	840,00	
Ukupno N.6.					1800,00	4680,00	Ba zen
N.7.a			Javni objekat-obrazovni	P+2+M	640,00	2560,00	
N.7.b			Javni objekat-obrazovni	P+2+M	384,00	1536,00	
Ukupno N.7.					1024,00	4096,00	
N.8.			Javni objekat-obrazovni	(P+2)+M	404,60	404,60	Na dogradnja
Ukupno N.8.					404,60	404,60	
N.9.			Poslovni objekat	P	108,00	108,00	Dogradnja
Ukupno N.9.					108,00	108,00	
SVEUKUPNA POVRŠINA (m2)					12188,98	34707,46	
SVEUKUPNA POVRŠINA PO BLOKOVIMA (m2)					30336,27	113843,46	

N



LEGENDA:

- | | | | |
|--|--------------------------------------|-----------|--|
| | POSTOJEĆI OBJEKTI | | SPORTSKI OBJEKTI |
| | ZDRAVSTVENI OBJEKTI | | ZELENE POVRŠINE |
| | OBRAZOVNI OBJEKTI | | INFRASTRUKTURNI OBJEKTI |
| | POSLOVNI OBJEKTI | | INDIVIDUALNI STAMBENO-POSLOVNI OBJEKTI |
| | KOLEKTIVNI STAMBENI OBJEKTI | | KOMUNALNO-SERVISNI OBJEKTI |
| | POMOĆNI OBJEKTI | | SPORTSKI TERENI |
| | VJERSKI OBJEKTI | | VODENE POVRŠINE |
| | KOLEKTIVNI STAMBENO-POSLOVNI OBJEKTI | | RIJEKA NERETVA |
| | KOLSKI SAOBRAĆAJ | A1 | BROJ OBJEKTA |
| | TROTOAR | P | SPRATNOST OBJEKTA |
| | SETNICA | L | BROJ BLOKA |
| | POPLOCANJE | | GRANICA BLOKA |
| | BICIKLISTICKA STAZA | | RAMPA |
| | PARTER | | |

POVRŠINA OBUHVATA BLOKA "N": 12,69 ha

**IZMJENE I DOPUNE REGULACIONOG PLANA
"SJEVERNI LOGOR"
U BLOKU "N"
PLAN NAMJENE POVRŠINA MJ 1:2000**