


ODLUKA O PROVOĐENJU PROSTORNOG PLANA OPŠTINE MOSTAR
R1:10 000

- GRANICA URBANOG PODRUČJA MOSTARA
- GRANICA "STARI GRAD" MOSTAR
- CENTRALNE GRADSKÉ ZONE (GRADSKI CENTRI)
- STANOVANJE SA PRETEŽNO INDIVID. IZGRADNJOM
- STANOVANJE SA PRETEŽNO KOLEKT. IZGRAD.
- INDUSTRIJA, SERVISI, SKLADIŠTA
- URBANO ZELENILO, PARK ŠUME I ZAŠTITNI POJAS UZ INDUSTRIJU
- POVRŠINE ZA SPORT I REKREACIJU
- ZAŠTITNI POJAS VODOTOKA
- ZAŠTITNI POJAS VODOZAHVATA
- GROBLJA
- POLJOPRIVREDNE POVRŠINE
- POVRŠINE SPECIJALNE NAMJENE
- VIKENDSTANOVANJE
- EKSPLOATACIONO POLJE RUDNIKA
- ZONA UTICAJA RUDARSKIH RADOVA
- RUDARSKI RADOVI
- VODENE POVRŠINE RJEKA I AKUMULACIJA
- KORIDOR AUTOPUTA SARAJEVO-MORE
- MAGISTRALNI PUT SARAJEVO-KARDELJEVO
- GRADSKÉ I REGIONALNE MAGISTRALNE
- GRADSKÉ SAOB. I SABIRNE ULICE
- ŽELJEZNIČKA PRUGA SAR-KARDELJ.
- DALEKOVODI
- IZ REŽIMI ZABRANE IZGRADNJE
- II GRADENJE SE VRŠI NA OSNOVU URBANISTIČKOG PROJEKTA ILI REGULACIONOG PLANA
- III GRADENJE SE VRŠI NA OSNOVU URBANIST. PLANA I PLANA PARCELACIJE
- III GRADENJE SE VRŠI NA OSNOVU PROSTORNOG PLANA ILI PLANA PARCELACIJE

LEGENDA:

- GEODETSKA PODLOGA
- GRANICA OBUHVATA PLANA



POVRŠINA OBUHVATA PLANA: 11,17 ha

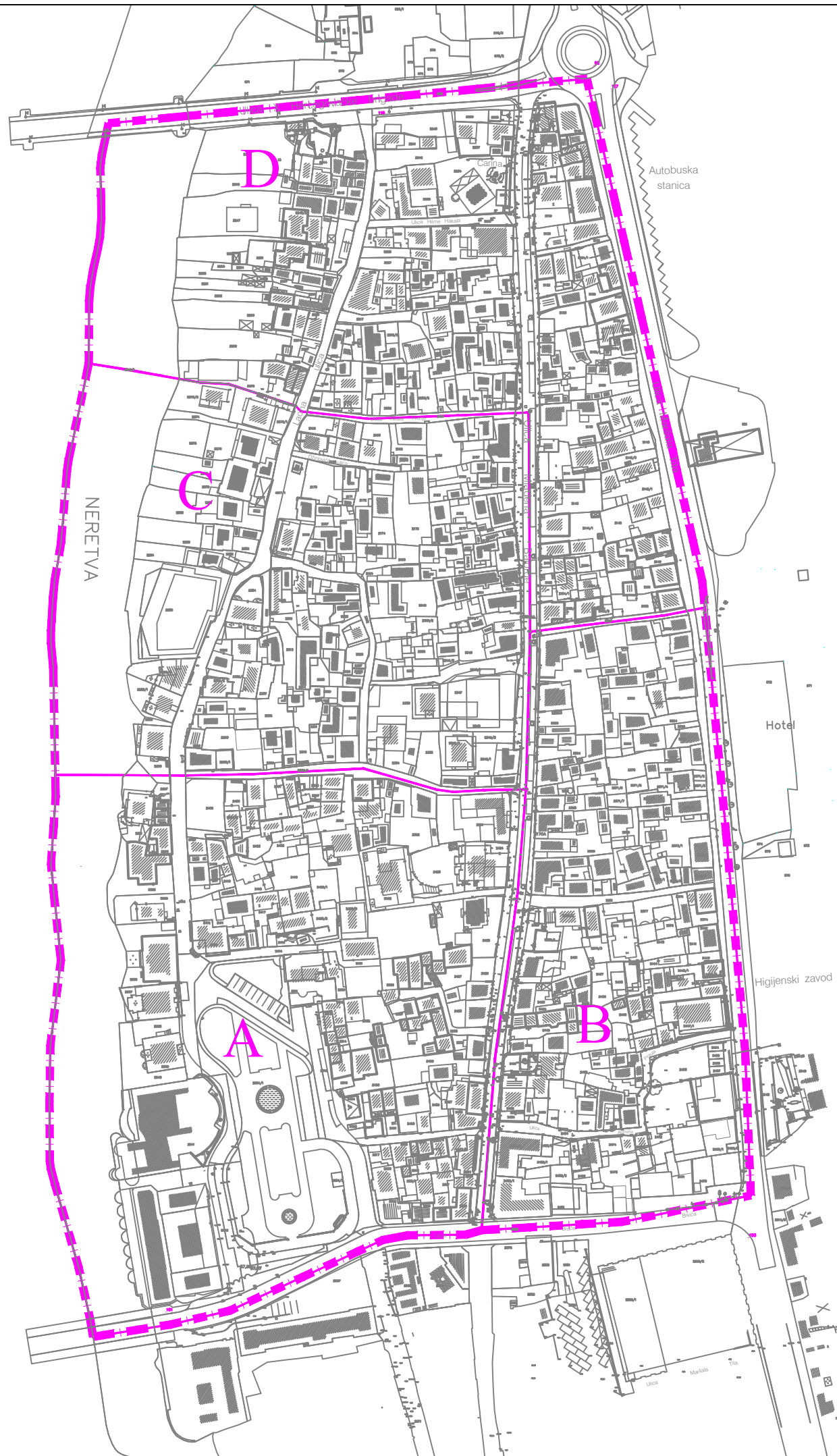


IZMJENE I DOPUNE REGULACIONOG PLANA
"CENTRALNA ZONA REKONSTRUKCIJA"- FAZA III





Faza izrade plana:	N A C R T	
Naziv grafičkog priloga:	IZVOD IZ PROSTORNOG PLANA	
Broj grafičkog priloga:	1	Mjerilo: 1:2500
Odluka o pristupanju izradi plana: Broj:01-02-1037/23 od 27.09.2023.	Odluka o donošenju i provođenju plana:	
Datum javne rasprave:	Javni uvid - Program uključivanja javnosti:	

Nosilac pripreme plana: ODJEL ZA URBANIZAM I GRAĐENJE SLUŽBA ZA URBANISTIČKO PLANIRANJE GRADA MOSTARA	Ovlaštena osoba: Pečat nosioca pripreme plana:
Nosilac izrade plana: ZAVOD ZA PROSTORNO UREĐENJE GRAD MOSTAR	Pečat nosioca izrade plana: VD direktor: MIRZA ŠAHOVIĆ, dipl.ing.arh Šef službe za planiranje i uređenje zemljišta AMELA DŽAJIĆ, dipl.ing.arh.

- Radni tim:
- DARKO MINARIK, dipl.ing.arh.
 - MARIANA KECCMAN-RASPUDIĆ, dipl.ing.arh.
 - ZLATA HADŽIHASANOVIĆ, dipl.ing.arh.
 - ENIDA ŠETKA, dipl.ing.arh.
 - SAMIR ŠOŠE, dipl.ing.grad.
 - PREDRAG GRAHOVAC, dipl.ing.grad.
 - FAHIRA GOLOŠ, dipl.ing.grad.
 - ANDREJ VRANČIĆ, dipl.ing.grad.
 - ELVIRA ČURIĆ, dipl.ing.geod.
 - SENADA MEHIĆ, grad.teh.



LEGENDA:

-  GEODETSKA PODLOGA
-  GRANICA OBUHVATA PLANA
-  LINIJA BLOKA
-  OZNAKA BLOKA



POVRŠINA OBUHVATA BLOKA "A": 3,454 ha
 POVRŠINA OBUHVATA BLOKA "B": 2,032 ha
 POVRŠINA OBUHVATA BLOKA "C": 2,726 ha
 POVRŠINA OBUHVATA BLOKA "D": 2,959 ha

UKUPNA POVRŠINA OBUHVATA PLANA : 11,17 ha



GRAD MOSTAR

Naziv plana:

IZMJENE I DOPUNE REGULACIONOG PLANA "CENTRALNA ZONA REKONSTRUKCIJA"-FAZA III

Faza izrade plana:

NACRT

Naziv grafičkog priloga:

GRANICA OBUHVATA PLANA

Broj grafičkog priloga:

2

Mjerilo:

1:2000

Odluka o pristupanju izradi plana:

Odluka o donošenju i provođenju plana:

Datum javne rasprave:

Javni uvid - Program uključivanja javnosti:

Nosilac pripreme plana:

ODJEL ZA URBANIZAM I GRAĐENJE
SLUŽBA ZA URBANISTIČKO PLANIRANJE
GRADA MOSTARA

Ovlaštena osoba:

Pečat
nosioca pripreme plana:

Nosilac izrade plana:

ZAVOD ZA PROSTORNO UREĐENJE
GRAD MOSTAR

Pečat
nosioca izrade plana:

VD direktor:
MIRZA ŠAHOVIĆ, dipl.ing.arh

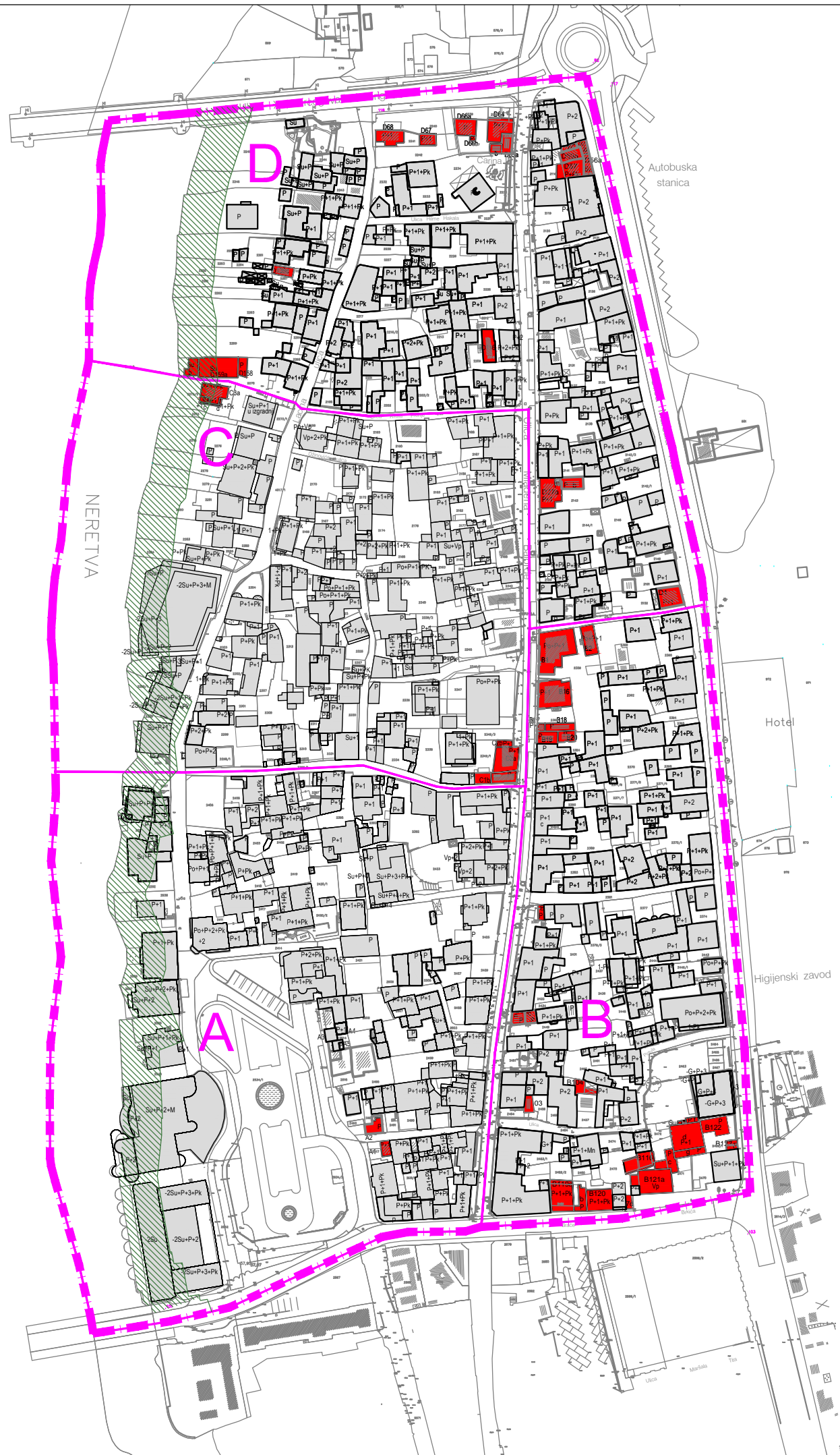
Šef službe za planiranje i uređenje zemljišta
AMELA DŽAJIĆ, dipl.ing.arh.

Radni tim:

MIRZA ŠAHOVIĆ, dipl.ing.arh.
AMELA DŽAJIĆ, dipl.ing.arh.
DARKO MINARIK, dipl.ing.arh.
MARIANA KEČMAN-RASPUDIĆ, dipl.ing.arh.
ZLATA HADŽIHASANOVIĆ, dipl.ing.arh.
ENIDA ŠETKA, dipl.ing.arh.

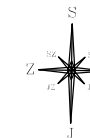
SAMIR ŠOŠE, dipl.ing.građ.
PREDRAG GRAHOVAČ, dipl.ing.građ.
FAHIRA GOLOŠ, dipl.ing.građ.
ANDREJ VRANČIĆ, dipl.ing.građ.
ELVIRA ČURIĆ, dipl.ing.geod.
SENADA MEHIĆ, građ.teh.

2024.



LEGENDA:

- OBJEKTI ZA DEMOLICIJU
- GEODETSKA PODLOGA
- GRANICA OBUHVATA PLANA
- GRANICE BLOKOVA
- A OZNAKA BLOKA
- A1** BROJ OBJEKTA U BLOKU
- P+1** SPRATNOST OBJEKTA
- ZAŠTITNI POJAS VODOTOKA RIJEKE NERETVE-15m



POVRŠINA OBUHVATA P=11,17Ha



GRAD MOSTAR

Naziv plana:
**IZMJENE I DOPUNE REGULACIONOG PLANA
"CENTRALNA ZONA REKONSTRUKCIJA"-FAZA III**

Faza izrade plana: **NACRT**

Naziv grafičkog priloga: **PLAN DEMOLICIJE**

Broj grafičkog priloga: **4** Mjerilo: **1:2000**

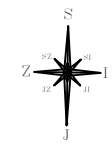
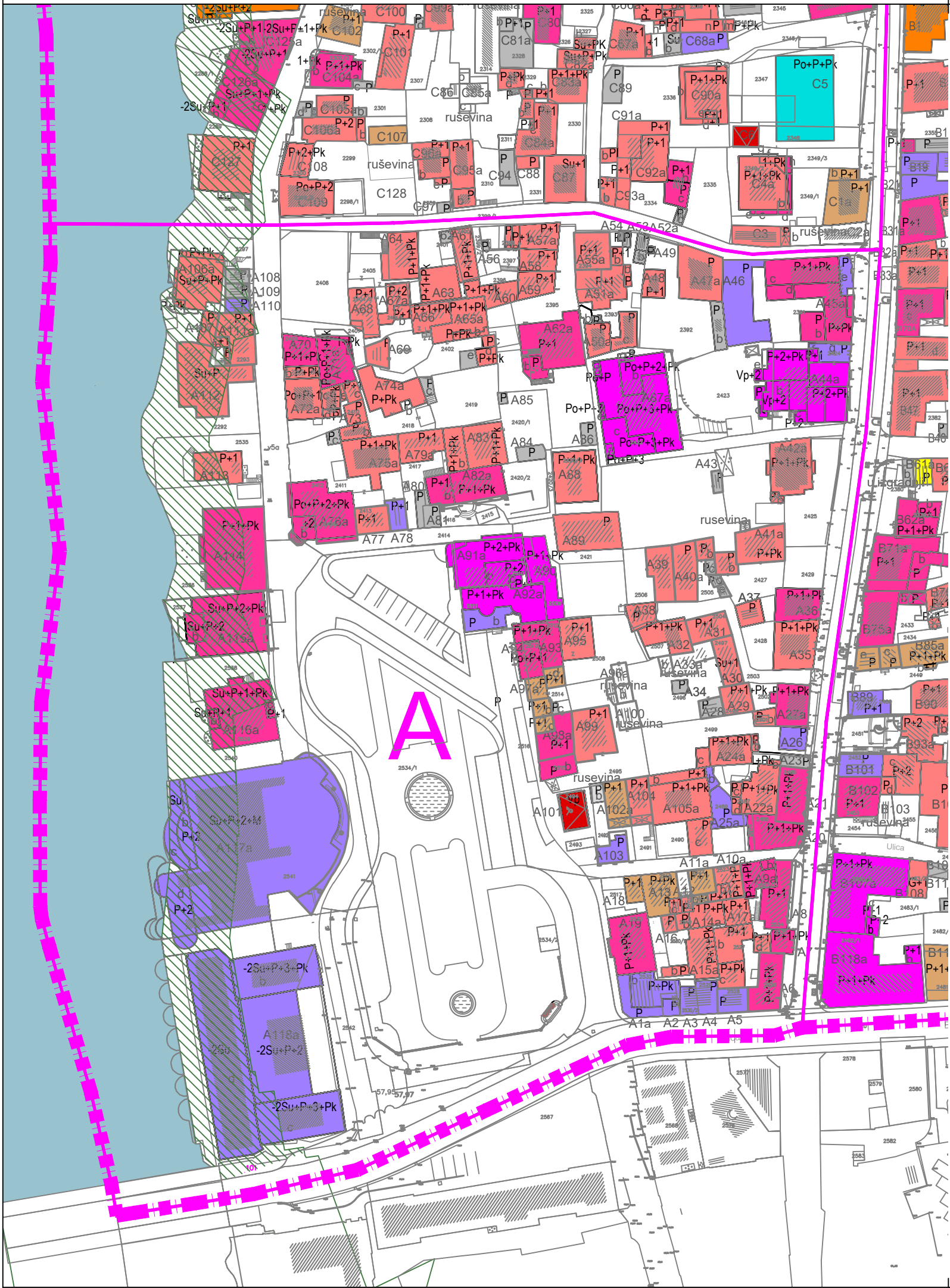
Odluka o pristupanju izradi plana: _____ Odluka o donošenju i provođenju plana: _____

Datum javne rasprave: _____ Javni uvid - Program uključivanja javnosti: _____

Nosilac pripreme plana: **ODJEL ZA URBANIZAM I GRAĐENJE
SLUŽBA ZA URBANISTIČKO PLANIRANJE
GRADA MOSTARA** Ovlaštena osoba: _____ Pečat nosioca pripreme plana: _____

Nosilac izrade plana: **ZAVOD ZA PROSTORNO UREĐENJE
GRAD MOSTAR** Pečat nosioca izrade plana: _____
VD direktor: **MIRZA ŠAHOVIĆ, dipl.ing.arh** _____
Šef službe za planiranje i uređenje zemljišta: **AMELA DŽAJIĆ, dipl.ing.arh.** _____


Radni tim:
MIRZA ŠAHOVIĆ, dipl.ing.arh. SAMIR ŠOŠE, dipl.ing.građ.
AMELA DŽAJIĆ, dipl.ing.arh. PREDRAG GRAHOVAČ, dipl.ing.građ.
DARKO MINARIK, dipl.ing.arh. FAHIRA GOLOŠ, dipl.ing.građ.
MARIANA KEČMAN-RASPUDIĆ, dipl.ing.arh. ANDREJ VRANČIĆ, dipl.ing.građ.
ZLATA HADŽIHASANOVIĆ, dipl.ing.arh. ELVIRA ČURIĆ, dipl.ing.geod.
ENIDA ŠETKA, dipl.ing.arh. SENADA MEHIĆ, grad.teh.



LEGENDA:

- GEODETSKA PODLOGA
- POSTOJEĆI OBJEKTI
- PODZEMNA GARAJA
- INDIVIDUALNI STAMBENI OBJEKTI
- INDIVIDUALNI STAMBENO - POSLOVNI OBJEKTI
- KOLEKTIVNI STAMBENI OBJEKTI
- KOLEKTIVNI STAMBENO - POSLOVNI OBJEKTI
- POSLOVNI-KOMERCIJALNI OBJEKTI
- NADZEMNA GARAJA
- POMOĆNI OBJEKTI
- JAVNI OBJEKTI
- ZDRAVSTVENI OBJEKTI
- OBRAZOVNI OBJEKTI
- VJERSKI OBJEKTI
- DEVASTIRANI OBJEKTI
- INFRASTRUKTURNI OBJEKTI
- KOMUNALNO-SERVISNI OBJEKTI
- SPOMENIK
- ZONA SPOMENIKA
- ZONA MAHALE
- OBJEKTI ZA PREOBLIKOVANJE
- VODENE POVRŠINE
- ZAŠTITNI POJAS VODOTOKA RIJEKE NERETVE - 15m
- LINIJA BLOKA
- LINIJA OBUHVATA PLANA
- A1** BROJ OBJEKTA
- P** SPRATNOST OBJEKTA
- L** BROJ BLOKA

POVRŠINA OBUHVATA BLOKA A P=3,454Ha



Naziv plana:
IZMJENE I DOPUNE REGULACIONOG PLANA "CENTRALNA ZONA REKONSTRUKCIJA"-FAZA III

Faza izrade plana: **NACRT**

Naziv grafičkog priloga: **POSTOJEĆE STANJE-blok A**

Broj grafičkog priloga: **3a** Mjerilo: **1:1000**

Odluka o pristupanju izradi plana: _____ Odluka o donošenju i provođenju plana: _____

Datum javne rasprave: _____ Javni uvid - Program uključivanja javnosti: _____

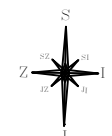
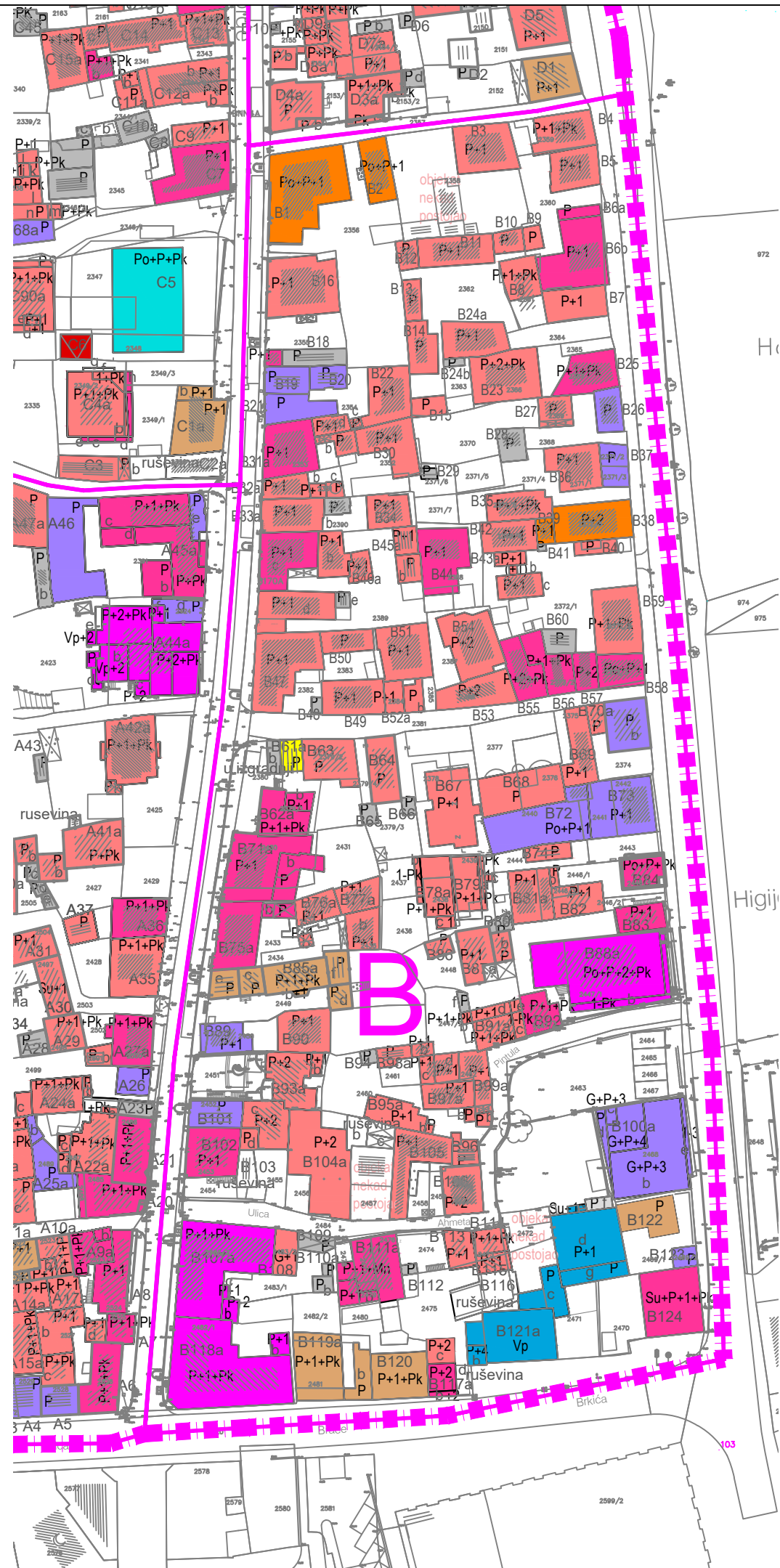
Nosilac pripreme plana: **ODJEL ZA URBANIZAM I GRAĐENJE SLUŽBA ZA URBANISTIČKO PLANIRANJE GRADA MOSTARA** Ovlaštena osoba: _____ Pečat nosioca pripreme plana: _____

Nosilac izrade plana: **ZAVOD ZA PROSTORNO UREĐENJE GRAD MOSTAR** Pečat nosioca izrade plana: _____
VD direktor: **MIRZA ŠAHOVIĆ, dipl.ing.arh** _____
Šef službe za planiranje i uređenje zemljišta: **AMELA DŽAJIĆ, dipl.ing.arh.** _____

Radni tim:
MIRZA ŠAHOVIĆ, dipl.ing.arh. SAMIR ŠOŠE, dipl.ing.građ.
AMELA DŽAJIĆ, dipl.ing.arh. PREDRAG GRAHOVAČ, dipl.ing.građ.
DARKO MINARIK, dipl.ing.arh. FAHIRA GOLOŠ, dipl.ing.građ.
MARIANA KEČMAN-RASPUDIĆ, dipl.ing.arh. ANDREJ VRANČIĆ, dipl.ing.građ.
ZLATA HADŽIHASANOVIĆ, dipl.ing.arh. ELVIRA ČURIĆ, dipl.ing.geod.
ENIDA ŠETKA, dipl.ing.arh. SENADA MEHIĆ, grad.teh.
2024.

BROJ	BOJA	NAMJENA	SPRATNOST	POVRŠINA U OSNOVI (m ²)	POVRŠINA PO SPRATNOSTI (m ²)	NAPOMENA
A1a		POSLOVNI OBJEKAT-KOMERCIJALNI	P	37.103	37.103	
A1b		POSLOVNI OBJEKAT-KOMERCIJALNI	P+Pk	67.254	134.508	
UKUPNO A1:				104.357	171.611	
A2		POSLOVNI OBJEKAT-KOMERCIJALNI	P	14.558	14.558	
A3		POSLOVNI OBJEKAT-KOMERCIJALNI	P	24.701	24.701	
A4		POSLOVNI OBJEKAT-KOMERCIJALNI	P	33.579	33.579	
A5		POSLOVNI OBJEKAT-KOMERCIJALNI	P	36.929	36.929	
A6		INDIVIDUALNI STAMBENO-POSLOVNI OBJEKAT	P+1+Pk	79.583	238.749	
A7		INDIVIDUALNI STAMBENO-POSLOVNI OBJEKAT	P+1+Pk	28.039	84.027	
A8		INDIVIDUALNI STAMBENO-POSLOVNI OBJEKAT	P+1	77.302	154.604	
A9a		INDIVIDUALNI STAMBENO-POSLOVNI OBJEKAT	P+1+Pk	44.742	134.222	
A9b		INDIVIDUALNI STAMBENO-POSLOVNI OBJEKAT	P+1	6.911	13.822	
UKUPNO A9:				51.653	148.048	
A10a		INDIVIDUALNI STAMBENI OBJEKAT	P+1+Pk	34.281	102.843	
A10b		INDIVIDUALNI STAMBENI OBJEKAT	P+1	14.396	28.792	
UKUPNO A10:				48.677	131.635	
A11a		DEVASTIRANI OBJEKAT	P+1	44.742	89.484	
A11b		DEVASTIRANI OBJEKAT	P	6.736	6.736	
UKUPNO A11:				51.478	96.220	
A12		INDIVIDUALNI STAMBENI OBJEKAT	P+1	18.506	18.506	
A13		DEVASTIRANI OBJEKAT	P+1	65.034	130.068	
A14a		INDIVIDUALNI STAMBENI OBJEKAT	P+Pk	39.576	79.152	
A14b		INDIVIDUALNI STAMBENI OBJEKAT	P	11.492	11.492	
A14c		INDIVIDUALNI STAMBENI OBJEKAT	P+1	9.549	19.098	
UKUPNO A14:				60.617	119.742	
A15a		INDIVIDUALNI STAMBENI OBJEKAT	P+1+Pk	70.275	210.819	
A15b		INDIVIDUALNI STAMBENI OBJEKAT	P+1+Pk	13.629	40.887	
UKUPNO A15:				83.904	251.706	
A16		INDIVIDUALNI STAMBENI OBJEKAT	P	12.185	12.185	
A17a		INDIVIDUALNI STAMBENI OBJEKAT	P+1	34.618	69.236	
A17b		INDIVIDUALNI STAMBENI OBJEKAT	P+1	57.411	114.822	
A17c		INDIVIDUALNI STAMBENI OBJEKAT	P+Pk	33.987	67.974	
A17d		INDIVIDUALNI STAMBENI OBJEKAT	P+1	14.933	29.866	
UKUPNO A17:				140.949	281.898	
A18		DEVASTIRANI OBJEKAT	P+1	22.771	45.542	
A19		INDIVIDUALNI STAMBENO-POSLOVNI OBJEKAT	P+1+Pk	119.19	357.57	
A20		INDIVIDUALNI STAMBENO-POSLOVNI OBJEKAT	P+1+Pk	88.368	265.104	
A21		INDIVIDUALNI STAMBENO-POSLOVNI OBJEKAT	P+1+Pk	80.758	242.274	
A22a		INDIVIDUALNI STAMBENI OBJEKAT	P+1+Pk	79.338	238.014	
A22b		INDIVIDUALNI STAMBENI OBJEKAT	1+Pk	3.736	7.472	
A22c		INDIVIDUALNI STAMBENI OBJEKAT	P	7.848	7.848	
A22d		INDIVIDUALNI STAMBENI OBJEKAT	P+1	7.792	15.584	
UKUPNO A22:				98.714	268.918	
A23		POMOĆNI OBJEKAT	P	18.752	18.752	
A24a		INDIVIDUALNI STAMBENI OBJEKAT	P+1+Pk	59.63	178.89	
A24b		INDIVIDUALNI STAMBENI OBJEKAT	P	5.988	5.988	
A24c		INDIVIDUALNI STAMBENI OBJEKAT	P	12.999	12.999	
UKUPNO A24:				78.611	197.871	
A25a		POSLOVNI OBJEKAT-KOMERCIJALNI	P	48.346	48.346	
A25b		POSLOVNI OBJEKAT-KOMERCIJALNI	P	9.368	9.368	
UKUPNO A25:				57.714	57.714	
A26		POSLOVNI OBJEKAT-KOMERCIJALNI	P	30.459	30.459	
A27a		INDIVIDUALNI STAMBENO-POSLOVNI OBJEKAT	P+1+Pk	73.243	219.729	
A27b		INDIVIDUALNI STAMBENI OBJEKAT	P	17.995	17.995	
UKUPNO A27:				91.238	237.724	
A28		POMOĆNI OBJEKAT	P	21.66	21.66	
A29		INDIVIDUALNI STAMBENI OBJEKAT	P+1+Pk	59.63	178.89	
A30		INDIVIDUALNI STAMBENI OBJEKAT	Su+1	50.685	101.37	
A31		INDIVIDUALNI STAMBENI OBJEKAT	P+1	50.732	101.464	
A32		INDIVIDUALNI STAMBENI OBJEKAT	P+1+Pk	64.451	193.353	
A33a		RUŠEVINA		43.03	43.03	
A33b		RUŠEVINA		10.522	10.522	
UKUPNO A33:				53.552	53.552	
A34		POMOĆNI OBJEKAT	P+1	10.5	10.5	
A35		INDIVIDUALNI STAMBENI OBJEKAT	P+1+Pk	101.728	305.184	
A36		INDIVIDUALNI STAMBENO-POSLOVNI OBJEKAT	P+1+Pk	73.158	219.474	
A37		INDIVIDUALNI STAMBENI OBJEKAT	P	29.404	29.404	
A38		INDIVIDUALNI STAMBENI OBJEKAT	P	33.546	33.546	
A39		INDIVIDUALNI STAMBENI OBJEKAT	P	64.528	64.528	
A40a		INDIVIDUALNI STAMBENI OBJEKAT	P	67.77	67.77	
A40b		INDIVIDUALNI STAMBENI OBJEKAT	P	18.96	18.96	
A40c		POMOĆNI OBJEKAT	P	7.295	7.295	
A40d		POMOĆNI OBJEKAT	P	6.19	6.19	
A40e		POMOĆNI OBJEKAT	P	5.762	5.762	
UKUPNO A40:				105.977	105.977	
A41a		INDIVIDUALNI STAMBENI OBJEKAT	P+Pk	84.457	168.914	
A41b		INDIVIDUALNI STAMBENI OBJEKAT	P	34.577	34.577	
A41c		RUŠEVINA		4.199	4.199	
UKUPNO A41:				113.233	197.69	
A42a		INDIVIDUALNI STAMBENI OBJEKAT	P+1+Pk	113.766	341.298	
A42b		INDIVIDUALNI STAMBENI OBJEKAT	P	6.199	6.199	
UKUPNO A42:				119.965	347.497	
A43		POMOĆNI OBJEKAT	P	10.209	10.209	
A44a		KOLEKTIVNI STAMBENO-POSLOVNI OBJEKAT	P+2+Pk	144.006	576.024	
A44b		KOLEKTIVNI STAMBENO-POSLOVNI OBJEKAT	Vp+2	37.602	112.806	
A44c		KOLEKTIVNI STAMBENO-POSLOVNI OBJEKAT	P+2	7.968	23.904	
A44d		KOLEKTIVNI STAMBENO-POSLOVNI OBJEKAT	P	11.102	33.306	
A44e		KOLEKTIVNI STAMBENO-POSLOVNI OBJEKAT	Vp+2	4.762	14.286	
A44f		KOLEKTIVNI STAMBENO-POSLOVNI OBJEKAT	P	6.781	6.781	
A44g		POSLOVNI OBJEKAT-KOMERCIJALNI	P	32.327	32.327	
UKUPNO A44:				244.491	777.059	
A45a		INDIVIDUALNI STAMBENO-POSLOVNI OBJEKAT	P+Pk	99.511	199.022	
A45b		INDIVIDUALNI STAMBENO-POSLOVNI OBJEKAT	P	36.417	36.417	
A45c		INDIVIDUALNI STAMBENO-POSLOVNI OBJEKAT	P+1+Pk	99.775	299.325	
A45d		INDIVIDUALNI STAMBENO-POSLOVNI OBJEKAT	P+1+Pk	20.599	61.797	
A45e		POSLOVNI OBJEKAT-KOMERCIJALNI	P	372.658	600.905	
UKUPNO A45:				144.787	344.787	
A47a		INDIVIDUALNI STAMBENI OBJEKAT	P	108.878	108.878	
A47b		POMOĆNI OBJEKAT	P	28.89	28.89	
UKUPNO A47:				137.768	137.768	
A48		INDIVIDUALNI STAMBENI OBJEKAT	P+1	30.62	61.24	
A49		POMOĆNI OBJEKAT	P	2.538	2.538	
A50a		INDIVIDUALNI STAMBENI OBJEKAT	P	38.637	38.637	
A50b		POMOĆNI OBJEKAT	P	3.376	3.376	
A50c		INDIVIDUALNI STAMBENI OBJEKAT	P	36.159	36.159	
UKUPNO A50:				78.166	78.166	
A51a		INDIVIDUALNI STAMBENI OBJEKAT	P+1	85.965	171.93	
A51b		INDIVIDUALNI STAMBENI OBJEKAT	P	7.967	7.967	
UKUPNO A51:				93.932	179.897	
A52a		POMOĆNI OBJEKAT	P	9.280	9.280	
A52b		POMOĆNI OBJEKAT	P	7.306	7.306	
UKUPNO A52:				16.586	16.586	
A53		POMOĆNI OBJEKAT	P	5.62	5.62	
A54		POMOĆNI OBJEKAT	P	2.342	2.342	
A55a		INDIVIDUALNI STAMBENI OBJEKAT	P+1	65.612	196.836	
A55b		INDIVIDUALNI STAMBENI OBJEKAT	P+1	11.283	22.566	
UKUPNO A55:				76.895	153.79	
A56		POMOĆNI OBJEKAT	P	3.45	3.45	
A57a		INDIVIDUALNI STAMBENI OBJEKAT	P+1	49.834	99.668	
A57b		INDIVIDUALNI STAMBENI OBJEKAT	P	9.205	9.205	
A57c		INDIVIDUALNI STAMBENI OBJEKAT	P	7.89	7.89	
UKUPNO A57:				66.929	116.763	
A58		INDIVIDUALNI STAMBENI OBJEKAT	P+1	41.363	82.726	
A59		INDIVIDUALNI STAMBENI OBJEKAT	P+1	45.404	90.808	
A60		INDIVIDUALNI STAMBENI OBJEKAT	P+1+Pk	53.08	159.24	
A61		INDIVIDUALNI STAMBENI OBJEKAT	P+1+Pk	56.205	168.615	
A62a		INDIVIDUALNI STAMBENO-POSLOVNI OBJEKAT	P+1	138.687	277.374	
A62b		INDIVIDUALNI STAMBENI OBJEKAT	P+1	23.312	23.312	
UKUPNO A62:				161.999	300.686	
A63		INDIVIDUALNI STAMBENI OBJEKAT	P+1+Pk	65.41	196.23	
A64		INDIVIDUALNI STAMBENI OBJEKAT	P+1+Pk	79.433	238.299	
A65a		INDIVIDUALNI STAMBENI OBJEKAT	P+1+Pk	77.401	232.203	
A65b		INDIVIDUALNI STAMBENI OBJEKAT	P+Pk	12.218	24.436	
A65c		INDIVIDUALNI STAMBENI OBJEKAT	P	7.629	7.629	
A65d		INDIVIDUALNI STAMBENI OBJEKAT	P+Pk	37.317	74.634	
A65e		POMOĆNI OBJEKAT	P	14.604	14.604	
UKUPNO A65:				129.163	313.5	


A66		INDIVIDUALNI STAMBENI OBJEKAT	P+1+Pk	51.222	153.666	
A67a		INDIVIDUALNI STAMBENI OBJEKAT	P+2	37.395	112.185	
A67b		INDIVIDUALNI STAMBENI OBJEKAT	P+1	10.909	21.818	
UKUPNO A67:				48.304	134.003	
A68		INDIVIDUALNI STAMBENI OBJEKAT	P+1	63.129	126.258	
A69		INDIVIDUALNI STAMBENI OBJEKAT	P	27.896	27.896	
A70		INDIVIDUALNI STAMBENO-POSLOVNI OBJEKAT	P+1+Pk	51.811	155.433	
A71a		INDIVIDUALNI STAMBENO-POSLOVNI OBJEKAT	Po+P+1+Pk	78.265	234.795	
A71b		INDIVIDUALNI STAMBENO-POSLOVNI OBJEKAT	1+Pk	6.767	13.534	
A71c		INDIVIDUALNI STAMBENI OBJEKAT	P+1	14.876	29.752	
UKUPNO A71:				99.908	356.346	
A72a		INDIVIDUALNI STAMBENI OBJEKAT	Po+P+1	71.483	214.449	
A72b		INDIVIDUALNI STAMBENI OBJEKAT	P+Pk	21.017	42.034	
A72c		INDIVIDUALNI STAMBENI OBJEKAT	P+Pk	20.476	40.952	
A72d		INDIVIDUALNI STAMBENI OBJEKAT	P	7.392	7.392	
A72e		INDIVIDUALNI STAMBENI OBJEKAT	P	5.937	5.937	
UKUPNO A72:				124.305	308.764	
A73		INDIVIDUALNI STAMBENI OBJEKAT	P	22.168	22.168	
A74a		INDIVIDUALNI STAMBENI OBJEKAT	P+Pk	95.045	190.09	
A74b		INDIVIDUALNI STAMBENI OBJEKAT	P	4.5	4.5	
A74c		POMOĆNI OBJEKAT	P	7.88	7.88	
UKUPNO A74:				107.435	202.48	
A75a		INDIVIDUALNI STAMBENI OBJEKAT	P+1+Pk	109.34	328.02	
A75b		INDIVIDUALNI STAMBENI OBJEKAT	P	21.656	21.656	
A75c		POMOĆNI OBJEKAT	P	8.846	8.846	
UKUPNO A75:				139.842	358.522	
A76a		INDIVIDUALNI STAMBENO-POSLOVNI OBJEKAT	Po+P+2+Pk	150.994	452.982	
A76b		INDIVIDUALNI STAMBENO-POSLOVNI OBJEKAT	(+2)	39.619	79.238	
UKUPNO A76:				190.613	532.22	
A77		INDIVIDUALNI STAMBENI OBJEKAT	P+1	44.024	88.048	
A78		POSLOVNI OBJEKAT-KOMERCIJALNI	P+1	26.818	53.636	
A79a		INDIVIDUALNI STAMBENI OBJEKAT	P+1	62.449	124.898	
A79b		INDIVIDUALNI STAMBENI OBJEKAT	P+1+Pk	44.47	133.41	
UKUPNO A79:				106.919	258.306	
A80		POMOĆNI OBJEKAT	P	17.979	17.979	
A81		POMOĆNI OBJEKAT	P	18.39	18.39	
A82a		INDIVIDUALNI STAMBENO-POSLOVNI OBJEKAT	P+1+Pk	82.711	248.133	
A82b		INDIVIDUALNI STAMBENO-POSLOVNI OBJEKAT	P+1	36.487	72.974	
UKUPNO A82:				119.198	321.107	
A83		INDIVIDUALNI STAMBENI OBJEKAT	P+1+Pk	17.979	53.937	
A84		POMOĆNI OBJEKAT	P	20.435	20.435	
A85		POMOĆNI OBJEKAT	P	5.053	5.053	
A86		POMOĆNI OBJEKAT	P	17.304	17.304	
A87a		KOLEKTIVNI STAMBENO-POSLOVNI OBJEKAT	Po+P+3+Pk	214.88	644.64	
A87b		KOLEKTIVNI STAMBENO-POSLOVNI OBJEKAT	Po+P+2+Pk	60.904	182.712	
A87c		KOLEKTIVNI STAMBENO-POSLOVNI OBJEKAT	Po+P+3+Pk	67.116	201.348	
A87d		KOLEKTIVNI STAMBENO-POSLOVNI OBJEKAT	Po+P	4.503	9.006	
A87e		KOLEKTIVNI STAMBENO-POSLOVNI OBJEKAT	Po+P+3	3.737	11.211	
A87f		KOLEKTIVNI STAMBENO-POSLOVNI OBJEKAT	Po+P+3	6.194	18.582	
A87g		KOLEKTIVNI STAMBENO-POSLOVNI OBJEKAT	P	3.412	3.412	
UKUPNO A87:				360.746	1089.599	
A88		INDIVIDUALNI STAMBENI OBJEKAT	P+1+Pk	109.551	328.653	
A89		INDIVIDUALNI STAMBENI OBJEKAT	P	119.982	119.982	
A90		KOLEKTIVNI STAMBENO-POSLOVNI OBJEKAT	P+1+Pk	90.076	270.228	
A91a		KOLEKTIVNI STAMBENO-POSLOVNI OBJEKAT	P+2+Pk	132.296	396.888	
A91b		KOLEKTIVNI STAMBENO-POSLOVNI OBJEKAT	P+1+Pk	42.313	126.939	
A91c		KOLEKTIVNI STAMBENO-POSLOVNI OBJEKAT	P+1	8.304	16.608	
UKUPNO A91:				182.913	552.224	
A92a		KOLEKTIVNI STAMBENO-POSLOVNI OBJEKAT	P+1+Pk	112.563	337.689	
A92b		POSLOVNI OBJEKAT-KOMERCIJALNI	P	43.746		



LEGENDA:

- GEODETSKA PODLOGA
- POSTOJEĆI OBJEKTI
- PODZEMNA GARAJA
- INDIVIDUALNI STAMBENI OBJEKTI
- INDIVIDUALNI STAMBENO - POSLOVNI OBJEKTI
- KOLEKTIVNI STAMBENI OBJEKTI
- KOLEKTIVNI STAMBENO - POSLOVNI OBJEKTI
- POSLOVNI-KOMERCIJALNI OBJEKTI
- NADZEMNA GARAJA
- POMOĆNI OBJEKTI
- JAVNI OBJEKTI
- ZDRAVSTVENI OBJEKTI
- OBRAZOVNI OBJEKTI
- VJERSKI OBJEKTI
- DEVASTIRANI OBJEKTI
- INFRASTRUKTURNI OBJEKTI
- KOMUNALNO-SERVISNI OBJEKTI
- SPOMENIK
- ZONA SPOMENIKA
- ZONA MAHALE
- OBJEKTI ZA PREOBLIKOVANJE
- VODENE POVRŠINE
- ZAŠTITNI POJAS VODOTOKA RIJEKE NERETVE - 15m
- LINIJA BLOKA
- LINIJA OBUHVATA PLANA
- A1** BROJ OBJEKTA
- P** SPRATNOST OBJEKTA
- L** BROJ BLOKA

POVRŠINA OBUHVATA BLOKA B P=2,032Ha



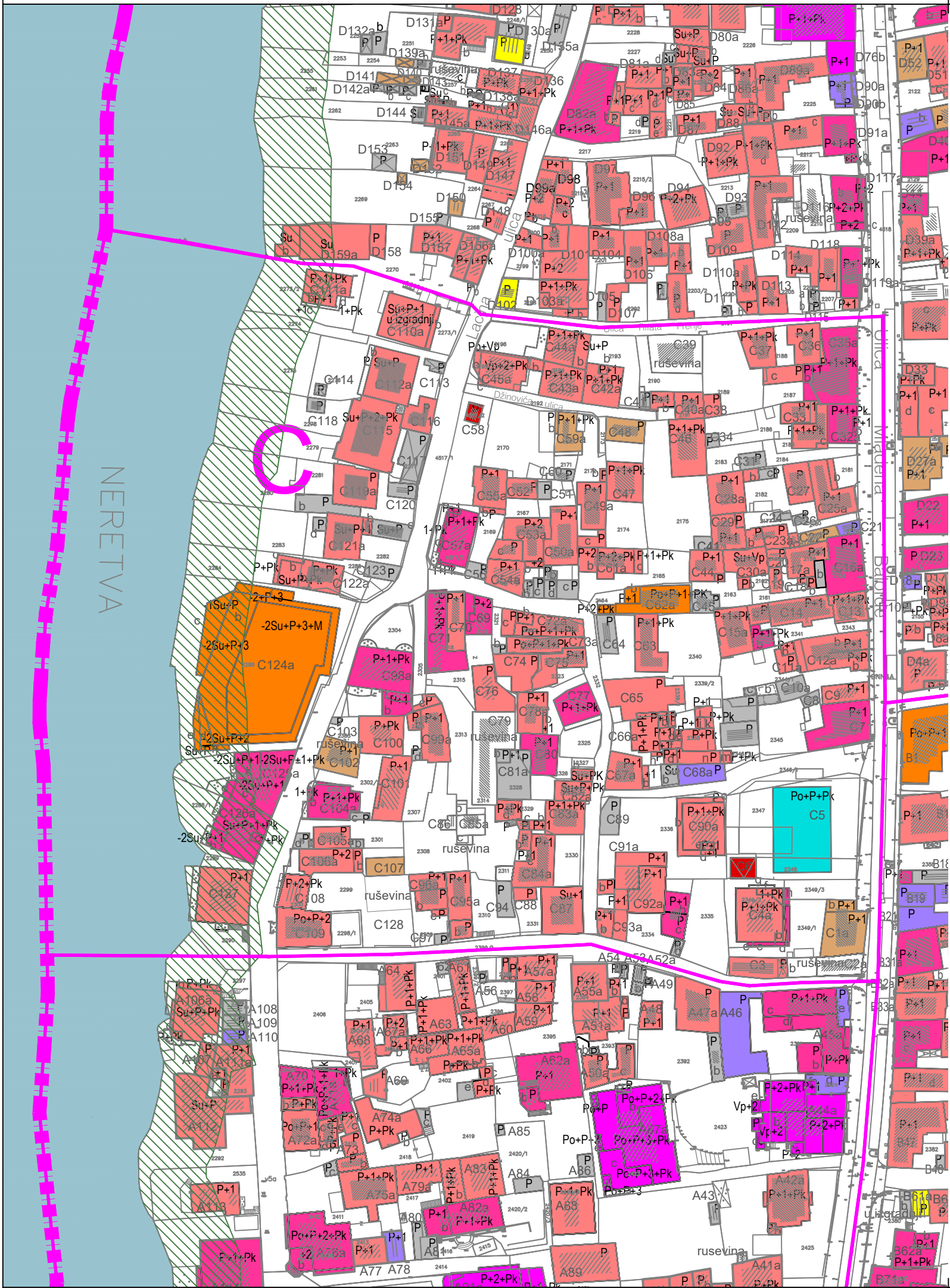
Naziv plana:		IZMJENE I DOPUNE REGULACIONOG PLANA "CENTRALNA ZONA REKONSTRUKCIJA"-FAZA III	
Faza izrade plana:		NACRT	
Naziv grafičkog priloga:		POSTOJEĆE STANJE-blok B	
Broj grafičkog priloga:	3c	Mjerilo:	1:1000
Odluka o pristupanju izradi plana:	_____	Odluka o donošenju i provođenju plana:	_____
Datum javne rasprave:	_____	Javni uvid - Program uključivanja javnosti:	_____

Nosilac pripreme plana: ODJEL ZA URBANIZAM I GRAĐENJE SLUŽBA ZA URBANISTIČKO PLANIRANJE GRADA MOSTARA	Ovlaštena osoba: _____ Pečat nosioca pripreme plana: _____
Nosilac izrade plana: ZAVOD ZA PROSTORNO UREĐENJE GRAD MOSTAR	Pečat nosioca izrade plana: _____ VD direktor: MIRZA ŠAHOVIĆ, dipl.ing.arh _____ Šef službe za planiranje i uređenje zemljišta AMELA DŽAJIĆ, dipl.ing.arh. _____

Radni tim: MIRZA ŠAHOVIĆ, dipl.ing.arh. AMELA DŽAJIĆ, dipl.ing.arh. DARKO MINARIK, dipl.ing.arh. MARIANA KECCMAN-RASPUDIĆ, dipl.ing.arh. ZLATA HADŽIHASANOVIĆ, dipl.ing.arh. ENIDA ŠETKA, dipl.ing.arh.	SAMIR ŠOŠE, dipl.ing.građ. PREDRAG GRAHOVAČ, dipl.ing.građ. FAHIRA GOLOŠ, dipl.ing.građ. ANDREJ VRANČIĆ, dipl.ing.građ. ELVIRA ČURIĆ, dipl.ing.geod. SENADA MEHIĆ, grad.teh.
---	---

BROJ	BOJA	NAMJENA	SPRATNOST	POVRŠINA U OSNOVI (m ²)	POVRŠINA PO SPRATNOSTI (m ²)	NAPOMENA
B1		KOLEKTIVNI STAMBENI OBJEKT	Po+P+1	196,11	388,33	
B2		KOLEKTIVNI STAMBENI OBJEKT	Po+P+1	60,56	181,68	
B3		INDIVIDUALNI STAMBENI OBJEKT	P+1	93,73	187,46	
B4		INDIVIDUALNI STAMBENI OBJEKT	P+1+Pk	72,73	218,19	
B5		INDIVIDUALNI STAMBENI OBJEKT	P+1	65,07	130,14	
B6a		INDIVIDUALNI STAMBENO-POSLOVNI OBJEKT	P	15,68	15,68	
B6b		INDIVIDUALNI STAMBENO-POSLOVNI OBJEKT	P+1	128,29	256,58	
UKUPNO B6:				209,04	402,4	
B7		INDIVIDUALNI STAMBENI OBJEKT	P+1	66,1	132,2	
B8		INDIVIDUALNI STAMBENI OBJEKT	P+1+Pk	48,27	144,81	
B9		INDIVIDUALNI STAMBENI OBJEKT	P	14,71	14,71	
B10		INDIVIDUALNI STAMBENI OBJEKT	P	22,34	22,34	
B11		INDIVIDUALNI STAMBENI OBJEKT	P+1	73,96	147,92	
B12		INDIVIDUALNI STAMBENI OBJEKT	P	20,13	20,13	
B13		INDIVIDUALNI STAMBENI OBJEKT	P	24,51	24,51	
B14		INDIVIDUALNI STAMBENI OBJEKT	P	49,04	49,04	
B15		INDIVIDUALNI STAMBENI OBJEKT	P	22,5	22,5	
B16		INDIVIDUALNI STAMBENI OBJEKT	P+1	135,19	270,38	
B17		INDIVIDUALNI STAMBENO-POSLOVNI OBJEKT	P+1	9,41	18,82	
B18		POMOĆNI OBJEKT	P	35,93	35,93	
B19		POSLOVNI OBJEKT-KOMERCIJALNI	P	40,48	40,48	
B20		POSLOVNI OBJEKT-KOMERCIJALNI	P	29,04	29,04	
B21		POSLOVNI OBJEKT-KOMERCIJALNI	P	56,16	56,16	
B22		INDIVIDUALNI STAMBENI OBJEKT	P+1	80,25	160,5	
B23		INDIVIDUALNI STAMBENI OBJEKT	P+2+Pk	112,05	448,2	
B24a		INDIVIDUALNI STAMBENI OBJEKT	P+1	73,68	147,36	
B24b		POMOĆNI OBJEKT	P	5,61	5,61	
UKUPNO B24:				79,24	158,48	
B25		INDIVIDUALNI STAMBENO-POSLOVNI OBJEKT	P+1+Pk	71,86	215,58	
B26		POSLOVNI OBJEKT-KOMERCIJALNI	P	38,39	38,39	
B27		INDIVIDUALNI STAMBENI OBJEKT	P	34,02	34,02	
B28		POMOĆNI OBJEKT	P	29,61	29,61	
B29		POMOĆNI OBJEKT	P	5,93	5,93	
B30		INDIVIDUALNI STAMBENI OBJEKT	P+1	79,44	158,88	
B31a		INDIVIDUALNI STAMBENO-POSLOVNI OBJEKT	P+1	93,28	186,56	
B31b		INDIVIDUALNI STAMBENI OBJEKT	P	21,69	21,69	
B31c		INDIVIDUALNI STAMBENI OBJEKT	P	3,73	3,73	
B31d		INDIVIDUALNI STAMBENI OBJEKT	P+1	22,02	44,04	
UKUPNO B31:				140,72	281,44	
B32a		INDIVIDUALNI STAMBENI OBJEKT	P+1	35,63	71,26	
B32b		INDIVIDUALNI STAMBENI OBJEKT	P+1	7,81	15,62	
B32c		INDIVIDUALNI STAMBENI OBJEKT	P	9,09	9,09	
UKUPNO B32:				52,53	104,16	
B33a		INDIVIDUALNI STAMBENI OBJEKT	P+1	69,12	138,24	
B33b		POMOĆNI OBJEKT	P	14,37	14,37	
UKUPNO B33:				83,49	167,04	
B34		INDIVIDUALNI STAMBENI OBJEKT	P+1	47,73	95,46	
B35		INDIVIDUALNI STAMBENI OBJEKT	P+1+Pk	60,43	181,29	
B36		INDIVIDUALNI STAMBENI OBJEKT	P+1	73,93	147,86	
B37		POSLOVNI OBJEKT-KOMERCIJALNI	P	39,5	39,5	
B38		KOLEKTIVNI STAMBENI OBJEKT	P+2	97,56	195,12	
B39		KOLEKTIVNI STAMBENI OBJEKT	P+1	15,38	30,76	
B40		INDIVIDUALNI STAMBENI OBJEKT	P	19,81	19,81	
B41		POMOĆNI OBJEKT	P	1,87	1,87	
B42		INDIVIDUALNI STAMBENI OBJEKT	P+1	56,71	113,42	
B43a		INDIVIDUALNI STAMBENI OBJEKT	P+1	56,71	113,42	
B43b		INDIVIDUALNI STAMBENI OBJEKT	(+1)	2,59	2,59	
B43c		INDIVIDUALNI STAMBENI OBJEKT	P+1	35,347	70,694	
UKUPNO B43:				94,647	189,288	
B44		INDIVIDUALNI STAMBENO-POSLOVNI OBJEKT	P+1	98,24	196,48	
B45a		INDIVIDUALNI STAMBENI OBJEKT	P+1	21,76	43,52	
B45b		INDIVIDUALNI STAMBENI OBJEKT	P	22,7	22,7	
UKUPNO B45:				44,46	89,22	
B46a		INDIVIDUALNI STAMBENI OBJEKT	P+1	21,54	43,08	
B46b		INDIVIDUALNI STAMBENI OBJEKT	P+1	44,03	88,06	
B46c		INDIVIDUALNI STAMBENO-POSLOVNI OBJEKT	P+1	91,24	182,48	
B46d		INDIVIDUALNI STAMBENI OBJEKT	P+1	85,65	171,3	
B46e		POMOĆNI OBJEKT	P	7,47	7,47	
UKUPNO B46:				249,93	499,86	
B47		INDIVIDUALNI STAMBENI OBJEKT	P+1	136,37	272,74	
B48		POMOĆNI OBJEKT	P	5,26	5,26	
B49		INDIVIDUALNI STAMBENI OBJEKT	P+1	72,16	144,32	
B50		INDIVIDUALNI STAMBENI OBJEKT	P+1	38,38	38,38	
B51		INDIVIDUALNI STAMBENI OBJEKT	P+1	91,97	183,94	
B52a		INDIVIDUALNI STAMBENI OBJEKT	P+1	20,93	41,86	
B52b		INDIVIDUALNI STAMBENI OBJEKT	P	19,38	19,38	
UKUPNO B52:				40,31	80,62	
B53		INDIVIDUALNI STAMBENI OBJEKT	P+2	72,6	145,2	
B54		INDIVIDUALNI STAMBENI OBJEKT	P+2	105,3	210,6	
B55		INDIVIDUALNI STAMBENO-POSLOVNI OBJEKT	P+2+Pk	59,04	118,08	
B56		INDIVIDUALNI STAMBENO-POSLOVNI OBJEKT	P+1+Pk	61,12	122,24	
B57		INDIVIDUALNI STAMBENO-POSLOVNI OBJEKT	P+2	30,17	60,34	
B58		INDIVIDUALNI STAMBENO-POSLOVNI OBJEKT	Po+P+1	51,59	103,18	
B59		INDIVIDUALNI STAMBENI OBJEKT	P+1+Pk	104,47	208,94	
B60		POMOĆNI OBJEKT	P	26,4	26,4	
B61a		NADZEMNA GARAJA	P	23,51	23,51	
B61b		POMOĆNI OBJEKT	P	14,64	14,64	*objekat u izgradnji
UKUPNO B61:				38,15	38,15	
B62a		INDIVIDUALNI STAMBENO-POSLOVNI OBJEKT	P+1+Pk	61,27	122,54	
B62b		INDIVIDUALNI STAMBENO-POSLOVNI OBJEKT	P+1	16,9	33,8	
UKUPNO B62:				78,17	156,34	
B63		INDIVIDUALNI STAMBENI OBJEKT	P	77,29	77,29	
B64		INDIVIDUALNI STAMBENI OBJEKT	P	64,26	64,26	
B65		POMOĆNI OBJEKT	P	10,99	10,99	
B66		POMOĆNI OBJEKT	P	7,92	7,92	
B67		INDIVIDUALNI STAMBENI OBJEKT	P+1	118,69	237,38	
B68		INDIVIDUALNI STAMBENI OBJEKT	P	107,24	107,24	
B69		INDIVIDUALNI STAMBENI OBJEKT	P	65,96	65,96	
B70a		INDIVIDUALNI STAMBENI OBJEKT	P	17,42	17,42	
B70b		POSLOVNI OBJEKT-KOMERCIJALNI	P	70,99	70,99	
UKUPNO B70:				88,41	88,41	
B71a		INDIVIDUALNI STAMBENO-POSLOVNI OBJEKT	P+1	131,86	263,72	
B71b		INDIVIDUALNI STAMBENO-POSLOVNI OBJEKT	P	47,31	47,31	
UKUPNO B71:				179,17	354,03	
B72		POSLOVNI OBJEKT-KOMERCIJALNI	Po+P+1	146,52	439,56	
B73		POSLOVNI OBJEKT-KOMERCIJALNI	P+1	121,87	243,74	
B74		INDIVIDUALNI STAMBENI OBJEKT	P	24,42	24,42	
B75a		INDIVIDUALNI STAMBENO-POSLOVNI OBJEKT	P+1	95,53	191,06	
B75b		INDIVIDUALNI STAMBENO-POSLOVNI OBJEKT	P	16,16	16,16	
UKUPNO B75:				111,69	223,32	
B76a		INDIVIDUALNI STAMBENI OBJEKT	P+1	38,77	77,54	
B76b		INDIVIDUALNI STAMBENI OBJEKT	P+1	5,96	11,92	
UKUPNO B76:				44,73	89,46	
B77a		INDIVIDUALNI STAMBENI OBJEKT	P+1	40,77	81,54	
B77b		INDIVIDUALNI STAMBENI OBJEKT	P+1	43,43	86,86	
UKUPNO B77:				84,2	168,4	

B78a		INDIVIDUALNI STAMBENI OBJEKT	P+1+Pk	60,3	180,9	
B78b		INDIVIDUALNI STAMBENI OBJEKT	1-Pk	9,37	18,74	
B78c		INDIVIDUALNI STAMBENI OBJEKT	1	7,87	7,87	
UKUPNO B78:				77,54	207,51	
B79a		INDIVIDUALNI STAMBENI OBJEKT	P+1+Pk	50,44	151,32	
B79b		INDIVIDUALNI STAMBENI OBJEKT	1-Pk	1,0	2,0	
B79c		INDIVIDUALNI STAMBENI OBJEKT	1	2,18	2,18	
UKUPNO B79:				62,62	175,5	
B80		POMOĆNI OBJEKT	P	11,1	11,1	
B81a		INDIVIDUALNI STAMBENI OBJEKT	P+1	73,03	146,06	
B81b		INDIVIDUALNI STAMBENI OBJEKT	P	5,56	5,56	
UKUPNO B81:				78,59	156,62	
B82		INDIVIDUALNI STAMBENI OBJEKT	P+1	51,77	103,54	
B83		INDIVIDUALNI STAMBENO-POSLOVNI OBJEKT	P+1	42,06	84,12	
B84		INDIVIDUALNI STAMBENO-POSLOVNI OBJEKT	Po+P+Pk	41,48	124,44	
B85a		INDIVIDUALNI STAMBENI OBJEKT	P+1+Pk	62,99	188,97	*devastirani objekat
B85b		INDIVIDUALNI STAMBENI OBJEKT	1	2,87	2,87	*devastirani objekat
B85c		INDIVIDUALNI STAMBENI OBJEKT	P	22,79	22,79	*devastirani objekat
B85d		INDIVIDUALNI STAMBENI OBJEKT	P	18,85	18,85	*devastirani objekat
B85e		POMOĆNI OBJEKT	P	27,35	27,35	*devastirani objekat
B85f		POMOĆNI OBJEKT	P	24,85	24,85	*devastirani objekat
UKUPNO B85:				159,7	285,68	
B86		INDIVIDUALNI STAMBENI OBJEKT	P	14,48	14,48	
B87a		INDIVIDUALNI STAMBENI OBJEKT	P+1	53,48	106,96	
B87b		INDIVIDUALNI STAMBENI OBJEKT	P	18,6	18,6	
UKUPNO B87:				72,08	145,56	
B88a		KOLEKTIVNI STAMBENO-POSLOVNI OBJEKT	Po+P+2+Pk	254,33	1271,65	
B88b		KOLEKTIVNI STAMBENO-POSLOVNI OBJEKT	1-Pk	38,18	76,36	
UKUPNO B88:				292,51	1348,01	
B89		POSLOVNI OBJEKT-KOMERCIJALNI	P+1	49,51	99,02	
B90		INDIVIDUALNI STAMBENI OBJEKT	P+1	74,63	149,26	
B91a		INDIVIDUALNI STAMBENI OBJEKT	P+1+Pk	37,34	74,68	
B91b		INDIVIDUALNI STAMBENI OBJEKT	P+1+Pk	9,85	19,7	
B91c		INDIVIDUALNI STAMBENI OBJEKT	1-Pk	9,57	19,14	
B91d		INDIVIDUALNI STAMBENI OBJEKT	P+1	15,89	31,78	
B91e		INDIVIDUALNI STAMBENI OBJEKT	1	4,4	4,4	
B91f		POMOĆNI OBJEKT	P	6,73	6,73	
UKUPNO B91:				77,78	155,56	
B92		INDIVIDUALNI STAMBENO-POSLOVNI OBJEKT	P+1+Pk	44,06	88,12	
B93a		INDIVIDUALNI STAMBENI OBJEKT	P+2	76,86	153,72	
B93b		INDIVIDUALNI STAMBENI OBJEKT	P+1	8,65	17,3	
B93c		INDIVIDUALNI STAMBENI OBJEKT	P+2	62,75	125,5	
B93d		INDIVIDUALNI STAMBENI OBJEKT	P	13	13	
UKUPNO B93:				161,26	322,52	
B94		POMOĆNI OBJEKT	P	7,49	7,49	
B95a		INDIVIDUALNI STAMBENI OBJEKT	P+1	49,77	99,54	
B95b		INDIVIDUALNI STAMBENI OBJEKT	P	2,66	2,66	
UKUPNO B95:				52,43	102,2	
B96		INDIVIDUALNI STAMBENI OBJEKT	P	24,57	24,57	
B97a		INDIVIDUALNI STAMBENI OBJEKT	P+1	45,42	90,84	
B97b		INDIVIDUALNI STAMBENI OBJEKT	P	5,31	5,31	
UKUPNO B97:				50,73	101,15	
B98a		INDIVIDUALNI STAMBENI OBJEKT	P	19,38	19,38	
B98b		INDIVIDUALNI STAMBENI OBJEKT	P+1	9,82	19,64	
B98c		INDIVIDUALNI STAMBENI OBJEKT	P+1	13,74	27,48	
B98d		INDIVIDUALNI STAMBENI OBJEKT	P+1	23,79	47,58	
UKUPNO B98:				66,73	134,08	
B99a		INDIVIDUALNI STAMBENI OBJEKT	P+1	47,98	95,96	
B99b		INDIVIDUALNI STAMBENI OBJEKT	P	7,49	7,49	
UKUPNO B99:				55,47	111,45	
B100a		POSLOVNI OBJEKT-KOMERCIJALNI	G+P+4	51,62	206,48	
B100b		POSLOVNI OBJEKT-KOMERCIJALNI	G+P+3	174,69	698,76	
B100c		POSLOVNI OBJEKT-KOMERCIJALNI	G+P+3	6,47	25,88	
B100d		POSLOVNI OBJEKT-KOMERCIJALNI	G+P	15,14	60,56	
B100e		POSLOVNI OBJEKT-KOMERCIJALNI	1-3	12,51	37,53	
UKUPNO B100:				260,43	1039,17	
B101		POSLOVNI OBJEKT-KOMERCIJALNI	P	48,42	48,42	
B102		INDIVIDUALNI STAMBENO-POSLOVNI OBJEKT	P+1	85,9	171,8	
B103		INDIVIDUALNI STAMBENI OBJEKT	P	22,4	22,4	*ruševina
B104a		INDIVIDUALNI STAMBENI OBJEKT	P+2	170,23	340,46	
B104b		INDIVIDUALNI STAMBENI OBJEKT	P	20,5	20,5	*ruševina
B104c		INDIVIDUALNI STAMBENI OBJEKT	P	10,636	10,636	*ruševina
UKUPNO B104:				201,366	402,732	
B105		INDIVIDUALNI STAMBENI OBJEKT	P+1	90,7	181,4	
B106		INDIVIDUALNI STAMBENI OBJEKT	P+2	63,05	126,1	
B107a		KOLEKTIVNI STAMBENO-POSLOVNI OBJEKT	P+1+Pk	222,33	666,99	
B107b		KOLEKTIVNI STAMBENO-POSLOVNI OBJEKT	P+2	11,97	23,94	
B107c		KOLEKTIVNI STAMBENO-POSLOVNI OBJEKT	P+1	2,46	4,92	
UKUPNO B107:				236,76	473,52	
B108		INDIVIDUALNI STAMBENI OBJEKT	G+1	35,43	70,86	
B109		POMOĆNI OBJEKT	P	19,74	19,74	
B110a		POMOĆNI OBJEKT	P	4,16	4,16	
B110b		POMOĆNI OBJEKT	P	11,26	11,26	*ruševina
UKUPNO B110:				154,2	308,4	
B111a		INDIVIDUALNI STAMBENO-POSLOVNI OBJEKT	P+1+Mn	103,86	311,58	



LEGENDA:

- | | | | |
|--|--|--|--|
| | GEODETSKA PODLOGA | | INFRASTRUKTURNI OBJEKTI |
| | POSTOJEĆI OBJEKTI | | KOMUNALNO-SERVISNI OBJEKTI |
| | PODZEMNA GARAJA | | SPOMENIK |
| | INDIVIDUALNI STAMBENI OBJEKTI | | ZONA SPOMENIKA |
| | INDIVIDUALNI STAMBENO - POSLOVNI OBJEKTI | | ZONA MAHALE |
| | KOLEKTIVNI STAMBENI OBJEKTI | | OBJEKTI ZA PREEBLIKOVANJE |
| | KOLEKTIVNI STAMBENO - POSLOVNI OBJEKTI | | VODENE POVRŠINE |
| | POSLOVNI-KOMERCIJALNI OBJEKTI | | ZAŠTITNI POJAS VODOTOKA RIJEKE NERETVE - 15m |
| | NADZEMNA GARAJA | | LINIJA BLOKA |
| | POMOĆNI OBJEKTI | | LINIJA OBUHVATA PLANA |
| | JAVNI OBJEKTI | | BROJ OBJEKTA |
| | ZDRAVSTVENI OBJEKTI | | SPRATNOST OBJEKTA |
| | OBRAZOVNI OBJEKTI | | BROJ BLOKA |
| | VJERSKI OBJEKTI | | |
| | DEVASTIRANI OBJEKTI | | |
- POVRŠINA OBUHVATA BLOKA C P=2,726Ha



Naziv plana:
IZMJENE I DOPUNE REGULACIONOG PLANA "CENTRALNA ZONA REKONSTRUKCIJA"-FAZA III

Faza izrade plana: **NACRT**

Naziv grafičkog priloga: **POSTOJEĆE STANJE-blok C**

Broj grafičkog priloga: **3e** Mjerilo: **1:1000**

Odluka o pristupanju izradi plana: _____ Odluka o donošenju i provođenju plana: _____

Datum javne rasprave: _____ Javni uvid - Program uključivanja javnosti: _____

Nosilac pripreme plana: **ODJEL ZA URBANIZAM I GRAĐENJE SLUŽBA ZA URBANISTIČKO PLANIRANJE GRADA MOSTARA**

Ovlaštena osoba: _____ Pečat nosioca pripreme plana: _____

Nosilac izrade plana: **ZAVOD ZA PROSTORNO UREĐENJE GRAD MOSTAR**

Pečat nosioca izrade plana: _____

VD direktor: **MIRZA ŠAHOVIĆ, dipl.ing.arh** _____

Šef službe za planiranje i uređenje zemljišta: **AMELA DŽAJIĆ, dipl.ing.arh.** _____

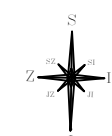
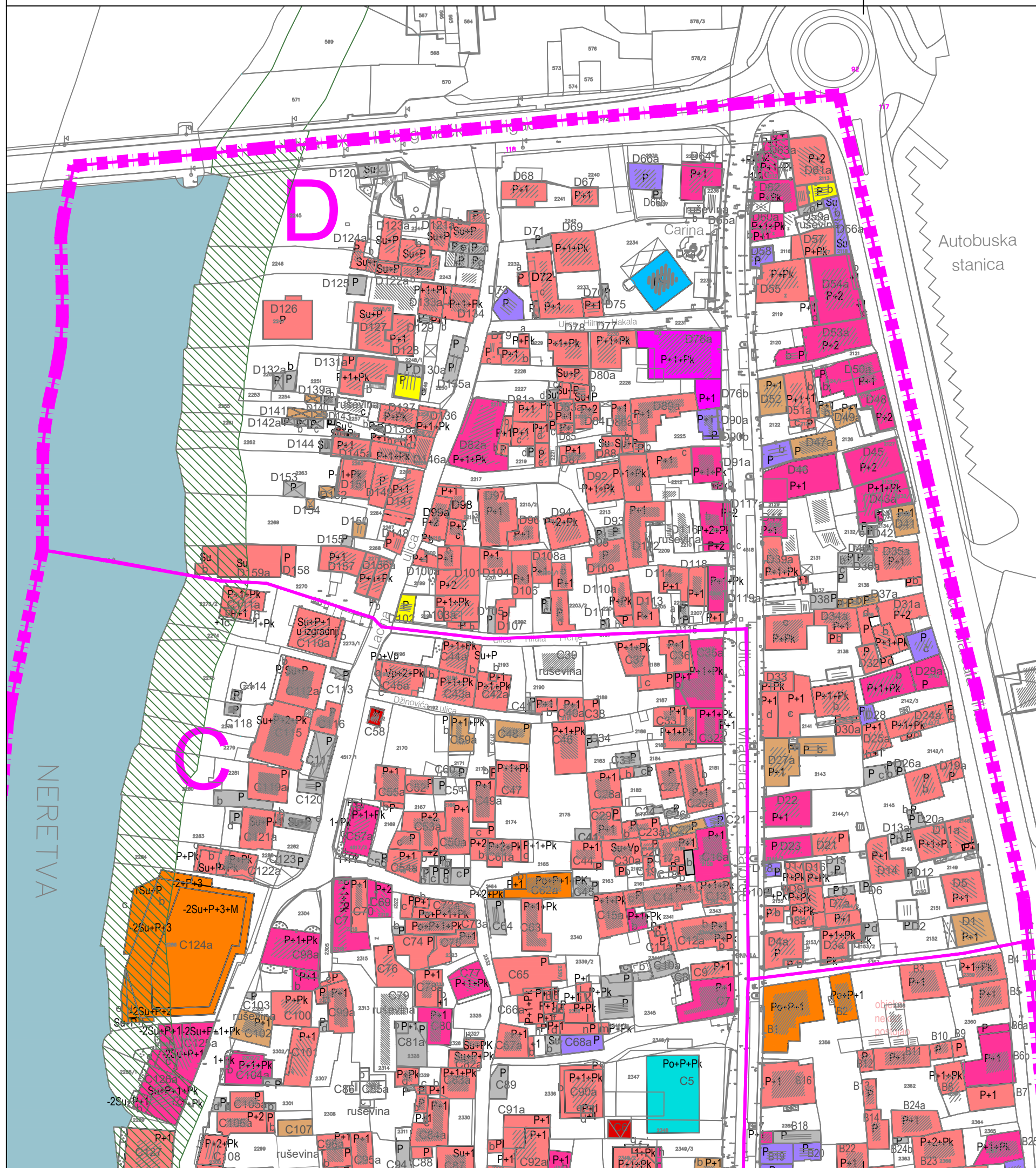
Radni tim:

MIRZA ŠAHOVIĆ, dipl.ing.arh.	SAMIR ŠOŠE, dipl.ing.grad.
AMELA DŽAJIĆ, dipl.ing.arh.	PREDRAG GRAHOVAČ, dipl.ing.grad.
DARKO MINARIK, dipl.ing.arh.	FAHIRA GOLOŠ, dipl.ing.grad.
MARIANA KEČMAN-RASPUDIĆ, dipl.ing.arh.	ANDREJ VRANČIĆ, dipl.ing.grad.
ZLATA HADŽIHASANOVIĆ, dipl.ing.arh.	ELVIRA ČURIĆ, dipl.ing.geod.
ENIDA ŠETKA, dipl.ing.arh.	SENADA MEHIĆ, grad.teh.

2024.

BROJ	BOJA	NAMENA	SPRATNOST	POVRŠINA U OSNOVI (m²)	POVRŠINA PO SPRATNOSTI (m²)	NAPOМЕНА
C18		INDIVIDUALNI STAMBENI OBJEKT	P+1	81,74	133,44	*devastirani objekat
C19		INDIVIDUALNI STAMBENI OBJEKT	P+1	12,73	13,44	*devastirani objekat
UKUPNO C2:				209,47	218,88	
C20		INDIVIDUALNI STAMBENI OBJEKT	P	44,81	44,81	*ruševina
C21		INDIVIDUALNI STAMBENI OBJEKT	P	27,98	27,98	*ruševina
UKUPNO C2:				72,79	72,79	
C3		INDIVIDUALNI STAMBENI OBJEKT	P	57,78	57,78	
C4		INDIVIDUALNI STAMBENI OBJEKT	P+1+Pk	269	273,54	
C5		INDIVIDUALNI STAMBENI OBJEKT	(+1+Pk)	11,379	23,739	
C6		INDIVIDUALNI STAMBENI OBJEKT	P+1	4,8	9,6	
C7		INDIVIDUALNI STAMBENI OBJEKT	(+1+Pk)	6,409	12,818	
C8		INDIVIDUALNI STAMBENI OBJEKT	(+1)	5,3	5,3	
C9		INDIVIDUALNI STAMBENI OBJEKT	(+1+Pk)	13,094	26,188	
C10		INDIVIDUALNI STAMBENI OBJEKT	P+1+Pk	3,43	10,29	
UKUPNO C4:				148,016	409,666	
C5		ZDRAVSTVENI OBJEKT	P+P+Pk	243,63	730,89	
C6		INFRASTRUKTURNI OBJEKT	P	28,613	28,613	
C7		INDIVIDUALNI STAMBENI OBJEKT	P+1	117,046	234,092	
C8		POMOĆNI OBJEKT	P	11,093	11,093	
C9		INDIVIDUALNI STAMBENI OBJEKT	P+1	41,79	83,5	
C10		POMOĆNI OBJEKT	P	29,94	29,94	
C11		POMOĆNI OBJEKT	P	30,21	30,21	
C12		POMOĆNI OBJEKT	P	9,08	9,08	
UKUPNO C10:				45,23	45,23	
C13		INDIVIDUALNI STAMBENI OBJEKT	P	19,65	19,65	
C14		INDIVIDUALNI STAMBENI OBJEKT	P+1	7,81	15,62	
UKUPNO C11:				27,46	54,92	
C15		INDIVIDUALNI STAMBENI OBJEKT	P+Pk	88,13	176,26	
C16		INDIVIDUALNI STAMBENI OBJEKT	P+1	88,13	176,26	
UKUPNO C12:				126,45	252,9	
C17		INDIVIDUALNI STAMBENI OBJEKT	P+1+Pk	49,96	149,88	
C18		INDIVIDUALNI STAMBENI OBJEKT	P+1	79,907	159,814	
C19		INDIVIDUALNI STAMBENI OBJEKT	P+1+Pk	78,408	235,224	
C20		INDIVIDUALNI STAMBENI OBJEKT	P+1+Pk	21,18	63,54	
C21		INDIVIDUALNI STAMBENI OBJEKT	P	0,62	0,62	
UKUPNO C15:				121,186	323,238	
C22		INDIVIDUALNI STAMBENI OBJEKT	P+1	107,93	215,86	
C23		POMOĆNI OBJEKT	P	15,1	15,1	
UKUPNO C16:				121,08	228,06	
C24		INDIVIDUALNI STAMBENI OBJEKT	P+1	39,49	78,98	
C25		INDIVIDUALNI STAMBENI OBJEKT	P	8,23	8,23	
UKUPNO C17:				61,74	118,23	
C26		INDIVIDUALNI STAMBENI OBJEKT	P	2,9	2,9	
C27		INDIVIDUALNI STAMBENI OBJEKT	P	19,74	19,74	
C28		INDIVIDUALNI STAMBENI OBJEKT	P	14,43	14,43	
C29		POSLOVNI OBJEKT-KOMERCIJALNI	P	13,91	13,91	
C30		INDIVIDUALNI STAMBENI OBJEKT	P	24,42	24,42	*devastirani objekat
C31		INDIVIDUALNI STAMBENI OBJEKT	P	28,69	28,69	
C32		INDIVIDUALNI STAMBENI OBJEKT	P	16,43	16,43	
C33		INDIVIDUALNI STAMBENI OBJEKT	P	4,897	4,897	
UKUPNO C23:				52,327	52,327	
C34		POMOĆNI OBJEKT	P	6,84	6,84	
C35		INDIVIDUALNI STAMBENI OBJEKT	P+1	84,1	168,2	
C36		INDIVIDUALNI STAMBENI OBJEKT	(+1)	8,331	16,662	
UKUPNO C25:				89,653	179,306	
C37		POMOĆNI OBJEKT	P	7,13	7,13	
C38		INDIVIDUALNI STAMBENI OBJEKT	P	50,77	50,77	
C39		INDIVIDUALNI STAMBENI OBJEKT	P	74,038	148,076	
C40		INDIVIDUALNI STAMBENI OBJEKT	P+1	9,43	18,86	
C41		POMOĆNI OBJEKT	P	9,23	9,23	
UKUPNO C28:				92,708	176,196	
C42		INDIVIDUALNI STAMBENI OBJEKT	P	20,85	20,85	
C43		INDIVIDUALNI STAMBENI OBJEKT	Su+Vp	37,74	113,22	
C44		INDIVIDUALNI STAMBENI OBJEKT	P	7,79	7,79	
UKUPNO C30:				66,52	133,04	
C45		POMOĆNI OBJEKT	P	18,05	18,05	
C46		INDIVIDUALNI STAMBENI OBJEKT	P+1+Pk	54,28	108,56	
C47		INDIVIDUALNI STAMBENI OBJEKT	P+1	3,33	6,66	
C48		INDIVIDUALNI STAMBENI OBJEKT	P+1+Pk	64,47	128,94	
UKUPNO C32:				112,48	224,96	
C49		INDIVIDUALNI STAMBENI OBJEKT	P+1	38,65	77,3	
C50		POMOĆNI OBJEKT	P	9,48	9,48	
C51		INDIVIDUALNI STAMBENI OBJEKT	P+1+Pk	139,78	279,56	
C52		INDIVIDUALNI STAMBENI OBJEKT	P+1	18,05	36,1	
C53		INDIVIDUALNI STAMBENI OBJEKT	P+1	33,87	67,74	
C54		INDIVIDUALNI STAMBENI OBJEKT	P	205,71	411,42	
UKUPNO C35:				205,71	411,42	
C55		INDIVIDUALNI STAMBENI OBJEKT	P+1	83,64	167,28	
C56		INDIVIDUALNI STAMBENI OBJEKT	P+1+Pk	61,54	123,08	
C57		INDIVIDUALNI STAMBENI OBJEKT	P	19,32	19,32	
C58		INDIVIDUALNI STAMBENI OBJEKT	P	89,27	178,54	*ruševina
C59		INDIVIDUALNI STAMBENI OBJEKT	P+1	38,46	76,92	
C60		INDIVIDUALNI STAMBENI OBJEKT	P+1	19,80	39,60	
UKUPNO C40:				58,264	116,528	
C61		POMOĆNI OBJEKT	P	9,79	9,79	
C62		INDIVIDUALNI STAMBENI OBJEKT	P+1+Pk	70,86	141,72	
C63		INDIVIDUALNI STAMBENI OBJEKT	P+1	4	4	
UKUPNO C42:				74,86	149,72	
C64		INDIVIDUALNI STAMBENI OBJEKT	P+1+Pk	70,42	140,84	
C65		INDIVIDUALNI STAMBENI OBJEKT	P+1	9,19	18,38	
UKUPNO C45:				82,61	165,22	
C66		INDIVIDUALNI STAMBENI OBJEKT	P+1+Pk	49,83	99,66	
C67		INDIVIDUALNI STAMBENI OBJEKT	Su+P	47,24	94,48	
UKUPNO C44:				73,47	146,94	
C68		INDIVIDUALNI STAMBENI OBJEKT	Vp+2+Pk	78,28	156,56	
C69		INDIVIDUALNI STAMBENI OBJEKT	Vp+Vp	7,48	14,96	
C70		INDIVIDUALNI STAMBENI OBJEKT	(+1)	1,43	2,86	
UKUPNO C48:				87,17	174,34	
C71		INDIVIDUALNI STAMBENI OBJEKT	Vp+2+Pk	100,81	201,62	
C72		INDIVIDUALNI STAMBENI OBJEKT	P+1+Pk	70,95	141,9	
C73		INDIVIDUALNI STAMBENI OBJEKT	P	44,53	89,06	*devastirani objekat
C74		INDIVIDUALNI STAMBENI OBJEKT	P+1	83,23	166,46	
C75		INDIVIDUALNI STAMBENI OBJEKT	P	4,44	4,44	
UKUPNO C49:				67,65	135,3	
C76		INDIVIDUALNI STAMBENI OBJEKT	P+1	86,64	173,28	
C77		POMOĆNI OBJEKT	P	7,87	7,87	
C78		POMOĆNI OBJEKT	P	20,41	20,41	
UKUPNO C50:				113,22	226,44	
C79		POMOĆNI OBJEKT	P	11,76	11,76	
C80		INDIVIDUALNI STAMBENI OBJEKT	P	31,34	31,34	
C81		INDIVIDUALNI STAMBENI OBJEKT	P+2	79,72	159,44	
C82		INDIVIDUALNI STAMBENI OBJEKT	(+2)	6,14	12,28	
C83		POMOĆNI OBJEKT	P	10,823	10,823	
C84		POMOĆNI OBJEKT	P	11,993	11,993	
UKUPNO C53:				102,276	204,552	
C85		INDIVIDUALNI STAMBENI OBJEKT	P+1	85,63	171,26	
C86		POMOĆNI OBJEKT	P	8,61	8,61	
C87		INDIVIDUALNI STAMBENI OBJEKT	P	30,27	30,27	
UKUPNO C54:				95,53	191,06	
C88		INDIVIDUALNI STAMBENI OBJEKT	P+1	63,9	127,8	
C89		INDIVIDUALNI STAMBENI OBJEKT	P	6,91	6,91	
UKUPNO C55:				70,81	141,62	
C90		POMOĆNI OBJEKT	P	14,94	14,94	
C91		INDIVIDUALNI STAMBENI OBJEKT	P+1+Pk	89,28	178,56	
C92		INDIVIDUALNI STAMBENI OBJEKT	P+1	3,43	6,86	
C93		INDIVIDUALNI STAMBENI OBJEKT	P+1+Pk	11,39	22,78	
C94		INDIVIDUALNI STAMBENI OBJEKT	1+Pk	2,904	5,808	
UKUPNO C57:				97,014	194,028	
C95		INFRASTRUKTURNI OBJEKT	P	13,78	13,78	
C96		INDIVIDUALNI STAMBENI OBJEKT	P+1+Pk	43,02	86,04	*devastirani objekat
C97		INDIVIDUALNI STAMBENI OBJEKT	P	3,443	3,443	
UKUPNO C59:				48,5	97,01	
C98		POMOĆNI OBJEKT	P	11,54	11,54	
C99		INDIVIDUALNI STAMBENI OBJEKT	P+2+Pk	49,92	99,84	
C100		INDIVIDUALNI STAMBENI OBJEKT	P+2	29,38	58,76	
C101		INDIVIDUALNI STAMBENI OBJEKT	P+1+Pk	10,1	20,2	
UKUPNO C61:				89,57	179,14	
C102		KOLEKTIVNI STAMBENI OBJEKT	P+P+1+Pk	80,48	160,96	
C103		KOLEKTIVNI STAMBENI OBJEKT	P+1	12,93	25,86	
C104		KOLEKTIVNI STAMBENI OBJEKT	P+2+Pk	7,99	15,98	
UKUPNO C62:				101,37	202,74	
C105		INDIVIDUALNI STAMBENI OBJEKT	P+1+Pk	76,877	153,754	
C106		POMOĆNI OBJEKT	P	34,162	34,162	
C107		INDIVIDUALNI STAMBENI OBJEKT	P	121,69	121,69	
C108		INDIVIDUALNI STAMBENI OBJEKT	P+1+Pk	31,68	63,36	
C109		INDIVIDUALNI STAMBENI OBJEKT	P+1	7,873	15,746	
C110		INDIVIDUALNI STAMBENI OBJEKT	P	5,23	5,23	
C111		INDIVIDUALNI STAMBENI OBJEKT	P+1	10,5	21	
C112		INDIVIDUALNI STAMBENI OBJEKT	P	9,33	18,66	
C113		INDIVIDUALNI STAMBENI OBJEKT	P+1	8,993	17,986	
C114		INDIVIDUALNI STAMBENI OBJEKT	P+1	10,284	20,568	
C115		INDIVIDUALNI STAMBENI OBJEKT	P	2,73	2,73	
C116		INDIVIDUALNI STAMBENI OBJEKT	P	9,507	19,014	
C117		INDIVIDUALNI STAMBENI OBJEKT	P+1	8,978	17,956	
C118		INDIVIDUALNI STAMBENI OBJEKT	P+Pk	4,489	8,978	
C119		INDIVIDUALNI STAMBENI OBJEKT	P+Pk	36,658	73,316	
C120		INDIVIDUALNI STAMBENI OBJEKT	P+Pk	7,092	14,184	
C121		INDIVIDUALNI STAMBENI OBJEKT	P	27,843	27,843	
UKUPNO C66:				191,338	382,676	


C67a		INDIVIDUALNI STAMBENI OBJEKT	P+1	62,082	124,164	
C67b		INDIVIDUALNI STAMBENI OBJEKT	(+1)	7,873	15,746	
UKUPNO C67:				69,794	139,910	
C68a		POSLOVNI OBJEKT-KOMERCIJALNI	P	41,939	41,939	
C68b		POMOĆNI OBJEKT	Su	17,156	17,156	
UKUPNO C68:				62,069	62,069	
C69		INDIVIDUALNI STAMBENI OBJEKT	P+2	62,082	124,164	
C70		INDIVIDUALNI STAMBENI OBJEKT	P+1	52,065	104,13	
C71		INDIVIDUALNI STAMBENI OBJEKT	P+1+Pk	107,949	215,898	
C72a		INDIVIDUALNI STAMBENI OBJEKT	P+P+1+Pk	62,082	124,164	
C72b		INDIVIDUALNI STAMBENI OBJEKT	P	10,117	20,234	
C72c		INDIVIDUALNI STAMBENI OBJEKT	P	18,074	36,148	
UKUPNO D72:				90,273	180,546	
C73a		INDIVIDUALNI STAMBENI OBJEKT	P+P+1+Pk	62,082	124,164	
C73b		POMOĆNI OBJEKT	P	6,498	6,498	
UKUPNO C73:				68,487	134,733	
C74		INDIVIDUALNI STAMBENI OBJEKT	P	65,194	65,194	
C75		INDIVIDUALNI STAMBENI OBJEKT	P+1	62,632	125,264	
C76		INDIVIDUALNI STAMBENI OBJEKT	P+1	71,14	142,28	
C77		INDIVIDUALNI STAMBENI OBJEKT	P+1+Pk	107,949	215,898	
C78		INDIVIDUALNI STAMBENI OBJEKT	P+1	28,77	57,54	
C79		INDIVIDUALNI STAMBENI OBJEKT	(+1)	4,768	9,536	
UKUPNO C78:				61	122,114	
C80		INDIVIDUALNI STAMBENI OBJEKT	P+1	145,534	145,534	*ruševina
C81		INDIVIDUALNI STAMBENI OBJEKT	P+1	62,798	125,596	
C82a		POMOĆNI OBJEKT	P	73,773	73,773	
C82b		POMOĆNI OBJEKT	P+1	8,967	17,934	
UKUPNO C82:				82,732	165,669	
C82a		INDIVIDUALNI STAMBENI OBJEKT	Su+P+Pk	35,349	70,698	
C82b		INDIVIDUALNI STAMBENI OBJEKT	Su+Pk	13,57	27,14	
UKUPNO C82:				48,925	97,838	
C82a		INDIVIDUALNI STAMBENI OBJEKT	P+1+Pk	68,008	136,016	
C82b		INDIVIDUALNI STAMBENI OBJEKT	P+1	7,738	15,476	
C82c		INDIVIDUALNI STAMBENI OBJEKT	P	5,638	5,638	
C82d		INDIVIDUALNI STAMBENI OBJEKT	P+Pk	26,092	52,184	
UKUPNO C82:				105,497	210,994	
C83a		INDIVIDUALNI STAMBENI OBJEKT	P+1	83,029	166,058	
C83b		INDIVIDUALNI STAMBENI OBJEKT	P	13,426	13,426	
C83c		INDIVIDUALNI STAMBENI OBJEKT	P+1	2,348	4,696	
UKUPNO C83:				99,703	198,18	
C83a		INDIVIDUALNI STAMBENI OBJEKT	P	28,638	28,638	*ruševina
C83b		INDIVIDUALNI STAMBENI OBJEKT	P	7,509	7,509	*ruševina
C83c		INDIVIDUALNI STAMBENI OBJEKT	P	7,419	7,419	*ruševina
UKUPNO C83:				43,248	43,248	
C86		RUŠEVINA	Su+1	9,579	9,579	
C87		INDIVIDUALNI STAMBENI OBJEKT	Su+1	97,079	194,158	
C88		INDIVIDUALNI STAMBENI OBJEKT				



LEGENDA:

- GEODETSKA PODLOGA
- POSTOJEĆI OBJEKTI
- PODZEMNA GARAŽA
- INDIVIDUALNI STAMBENI OBJEKTI
- INDIVIDUALNI STAMBENO - POSLOVNI OBJEKTI
- KOLEKTIVNI STAMBENI OBJEKTI
- KOLEKTIVNI STAMBENO - POSLOVNI OBJEKTI
- POSLOVNI-KOMERCIJALNI OBJEKTI
- NADZEMNA GARAŽA
- POMOĆNI OBJEKTI
- JAVNI OBJEKTI
- ZDRAVSTVENI OBJEKTI
- OBRAZOVNI OBJEKTI
- VJERSKI OBJEKTI
- DEVASTIRANI OBJEKTI
- INFRASTRUKTURNI OBJEKTI
- KOMUNALNO-SERVISNI OBJEKTI
- SPOMENIK
- ZONA SPOMENIKA
- ZONA MAHALE
- OBJEKTI ZA PREEBLIKOVANJE
- VODENE POVRŠINE
- ZAŠTITNI POJAS VODOTOKA RIJEKE NERETVE - 15m
- LINIJA BLOKA
- LINIJA OBUHVATA PLANA
- A1** BROJ OBJEKTA
- P** SPRATNOST OBJEKTA
- L** BROJ BLOKA

POVRŠINA OBUHVATA BLOKA D P=2,959Ha



Naziv plana:		IZMJENE I DOPUNE REGULACIONOG PLANA "CENTRALNA ZONA REKONSTRUKCIJA"-FAZA III	
Faza izrade plana:	NACRT		
Naziv grafičkog priloga:	POSTOJEĆE STANJE-blok D		
Broj grafičkog priloga:	3g	Mjerilo:	1:1000
Odluka o pristupanju izradi plana:	Odluka o donošenju i provođenju plana:		
Datum javne rasprave:	Javni uvid - Program uključivanja javnosti:		

Nosilac pripreme plana:	Ovlaštena osoba:	Pečat nosioca pripreme plana:
ODJEL ZA URBANIZAM I GRAĐENJE SLUŽBA ZA URBANISTIČKO PLANIRANJE GRADA MOSTARA		
Nosilac izrade plana:		Pečat nosioca izrade plana:
ZAVOD ZA PROSTORNO UREĐENJE GRAD MOSTAR	VD direktor:	MIRZA ŠAHOVIĆ, dipl.ing.arh
	Šef službe za planiranje i uređenje zemljišta:	AMELA DŽAJIĆ, dipl.ing.arh.

Radni tim:	MIRZA ŠAHOVIĆ, dipl.ing.arh.	SAMIR ŠOŠE, dipl.ing.grad.
	AMELA DŽAJIĆ, dipl.ing.arh.	PREDRAG GRAHOVAČ, dipl.ing.grad.
	DARKO MINARIK, dipl.ing.arh.	FAHIRA GOLOŠ, dipl.ing.grad.
	MARIANA KEČMAN-RASPUDIĆ, dipl.ing.arh.	ANDREJ VRANČIĆ, dipl.ing.grad.
	ZLATA HADŽIHASANOVIĆ, dipl.ing.arh.	ELVIRA ČURIĆ, dipl.ing.geod.
	ENIDA ŠETKA, dipl.ing.arh.	SENADA MEHIĆ, grad.teh.
		2024.

BROJ	BOJA	NAMENA	SPRATNOST	POVRŠINA U OSNOVI (m²)	POVRŠINA PO SPRATNOSTI (m²)	NAPOMENA
D1		INDIVIDUALNI STAMBENI OBJEKAT	P+1	79,13	146,26	*deaktivirani objekat
D2		POMOĆNI OBJEKAT	P	7,72	7,72	
D3a		INDIVIDUALNI STAMBENI OBJEKAT	P+1+Pk	64,81	194,43	
D3b		INDIVIDUALNI STAMBENI OBJEKAT	PK	3,82	3,82	
D3c		INDIVIDUALNI STAMBENI OBJEKAT	PK	7,34	7,34	
D3d		POMOĆNI OBJEKAT	P	15,28	15,28	
UKUPNO D3:						
D4a		INDIVIDUALNI STAMBENI OBJEKAT	P	74,8	74,8	
D4b		INDIVIDUALNI STAMBENI OBJEKAT	P	7,11	7,11	
UKUPNO D4:						
D5		INDIVIDUALNI STAMBENI OBJEKAT	P+1	80,19	160,38	
D6		POMOĆNI OBJEKAT	P	7,39	7,39	
D7a		INDIVIDUALNI STAMBENI OBJEKAT	P+1	76,02	152,04	
D7b		POMOĆNI OBJEKAT	P	12,49	12,49	
UKUPNO D7:						
D8a		INDIVIDUALNI STAMBENI OBJEKAT	P+Pk	21,42	42,84	
D8b		INDIVIDUALNI STAMBENI OBJEKAT	P	2,86	2,86	
UKUPNO D8:						
D9a		INDIVIDUALNI STAMBENI OBJEKAT	P+Pk	53,56	107,12	
D9b		INDIVIDUALNI STAMBENI OBJEKAT	PK	22	22	
UKUPNO D9:						
D10		POMOĆNI OBJEKAT	P	3,29	3,29	
D11a		INDIVIDUALNI STAMBENI OBJEKAT	P+1+Pk	114,54	343,62	
D11b		INDIVIDUALNI STAMBENI OBJEKAT	P+1	3,3	3,3	
UKUPNO D11:						
D12		POMOĆNI OBJEKAT	P	7,24	7,24	
D13a		POMOĆNI OBJEKAT	P	6,93	6,93	
D13b		POMOĆNI OBJEKAT	P	7,62	7,62	
UKUPNO D13:						
D14		INDIVIDUALNI STAMBENI OBJEKAT	P+1	79,4	158,8	
D15		POMOĆNI OBJEKAT	P	17,6	17,6	
D16		INDIVIDUALNI STAMBENI OBJEKAT	P+Pk	26,39	52,78	
D17		INDIVIDUALNI STAMBENI OBJEKAT	P+Pk	24,02	48,04	
D18		POSLOVNI OBJEKAT-KOMERCIJALNI	P	13,2	13,2	
D19a		INDIVIDUALNI STAMBENI OBJEKAT	P	30,01	30,01	
D19b		INDIVIDUALNI STAMBENI OBJEKAT	P	64,92	64,92	
UKUPNO D19:						
D20a		POMOĆNI OBJEKAT	P	13,16	13,16	
D20b		POMOĆNI OBJEKAT	P	2,16	2,16	
UKUPNO D20:						
D21		INDIVIDUALNI STAMBENI OBJEKAT	P	49,81	49,81	
D22		INDIVIDUALNI STAMBENI-POSLOVNI OBJEKAT	P+1	95,42	190,84	
D23		INDIVIDUALNI STAMBENI-POSLOVNI OBJEKAT	P	63,74	63,74	
D24a		INDIVIDUALNI STAMBENI OBJEKAT	P+1+Pk	75,68	227,04	
D24b		INDIVIDUALNI STAMBENI OBJEKAT	P	8,18	8,18	
D24c		INDIVIDUALNI STAMBENI OBJEKAT	P	6,63	6,63	
UKUPNO D24:						
D25a		INDIVIDUALNI STAMBENI OBJEKAT	P+1	45,43	90,86	
D25b		INDIVIDUALNI STAMBENI OBJEKAT	1	3,54	3,54	
UKUPNO D25:						
D26a		POMOĆNI OBJEKAT	P	7,28	7,28	
D26b		POMOĆNI OBJEKAT	P	8,39	8,39	
D26c		POMOĆNI OBJEKAT	P	22,74	22,74	
UKUPNO D26:						
D27a		INDIVIDUALNI STAMBENI OBJEKAT	P+1	88,67	177,34	*deaktivirani objekat
D27b		INDIVIDUALNI STAMBENI OBJEKAT	P	39,58	39,58	*deaktivirani objekat
D27c		POMOĆNI OBJEKAT	P	3,38	3,38	*deaktivirani objekat
UKUPNO D27:						
D28		POSLOVNI OBJEKAT-KOMERCIJALNI	P	18,05	18,05	
D29a		INDIVIDUALNI STAMBENI-POSLOVNI OBJEKAT	P	59,24	59,24	
D29b		INDIVIDUALNI STAMBENI-POSLOVNI OBJEKAT	P+1+Pk	85,13	255,45	
D29c		POSLOVNI OBJEKAT-KOMERCIJALNI	P	44,79	44,79	
UKUPNO D29:						
D30a		INDIVIDUALNI STAMBENI OBJEKAT	P	29,06	29,06	
D30b		INDIVIDUALNI STAMBENI OBJEKAT	P+1+Pk	85,02	255,06	
D30c		INDIVIDUALNI STAMBENI OBJEKAT	P+1	95,17	190,34	
D30d		INDIVIDUALNI STAMBENI OBJEKAT	P+1	46,58	93,16	
UKUPNO D30:						
D31a		INDIVIDUALNI STAMBENI OBJEKAT	P+2	82,43	164,86	
D31b		INDIVIDUALNI STAMBENI OBJEKAT	P+1+Pk	45,83	137,49	
D31c		INDIVIDUALNI STAMBENI OBJEKAT	P	7,97	7,97	
D31d		INDIVIDUALNI STAMBENI OBJEKAT	P	85,79	85,79	
UKUPNO D31:						
D32		INDIVIDUALNI STAMBENI OBJEKAT	P	30,54	30,54	
D33		INDIVIDUALNI STAMBENI OBJEKAT	P+Pk	37,76	75,52	
D34a		INDIVIDUALNI STAMBENI OBJEKAT	P+1	59,09	118,18	
D34b		INDIVIDUALNI STAMBENI OBJEKAT	P	9,24	9,24	
D34c		INDIVIDUALNI STAMBENI OBJEKAT	P+Pk	89,97	179,94	
UKUPNO D34:						
D35a		INDIVIDUALNI STAMBENI OBJEKAT	P+1	102,24	204,48	
D35b		INDIVIDUALNI STAMBENI OBJEKAT	P	8,19	8,19	
UKUPNO D35:						
D36a		POMOĆNI OBJEKAT	P	16,02	16,02	
D36b		POMOĆNI OBJEKAT	P	13,03	13,03	
D36c		POMOĆNI OBJEKAT	P	8,37	8,37	
UKUPNO D36:						
D37a		POMOĆNI OBJEKAT	P	9,94	9,94	*deaktivirani objekat
D37b		POMOĆNI OBJEKAT	P	9,03	9,03	*deaktivirani objekat
D37c		POMOĆNI OBJEKAT	P	5,97	5,97	*deaktivirani objekat
UKUPNO D37:						
D38		POMOĆNI OBJEKAT	P	26,33	26,33	
D39a		INDIVIDUALNI STAMBENI OBJEKAT	P+1+Pk	79,01	219,03	
D39b		INDIVIDUALNI STAMBENI OBJEKAT	1	5,7	5,7	
UKUPNO D39:						
D40		POMOĆNI OBJEKAT	P	3,87	3,87	
D41		INDIVIDUALNI STAMBENI OBJEKAT	P+1	49,35	98,7	*deaktivirani objekat
D42		POMOĆNI OBJEKAT	P	7,29	7,29	
D43a		INDIVIDUALNI STAMBENI-POSLOVNI OBJEKAT	P+1+Pk	108,63	325,92	
D43b		INDIVIDUALNI STAMBENI-POSLOVNI OBJEKAT	P+1	3,86	3,86	
D43c		POMOĆNI OBJEKAT	P	4,74	4,74	
UKUPNO D43:						
D44		INDIVIDUALNI STAMBENI-POSLOVNI OBJEKAT	P+1	29,72	59,44	
D45		INDIVIDUALNI STAMBENI-POSLOVNI OBJEKAT	P+2	116,94	233,88	
D45		INDIVIDUALNI STAMBENI-POSLOVNI OBJEKAT	P+1	162,96	325,92	
D47a		INDIVIDUALNI STAMBENI OBJEKAT	P	57,88	57,88	*deaktivirani objekat
D47b		POSLOVNI OBJEKAT-KOMERCIJALNI	P	40,31	40,31	
UKUPNO D47:						
D48		INDIVIDUALNI STAMBENI-POSLOVNI OBJEKAT	P+2	52,76	105,52	
D49a		INDIVIDUALNI STAMBENI OBJEKAT	P+1	26,57	53,14	*deaktivirani objekat
D49b		INDIVIDUALNI STAMBENI OBJEKAT	P+1	10,568	21,136	*deaktivirani objekat
UKUPNO D49:						

LEGENDA:

	GEODETSKA PODLOGA		INFRASTRUKTURNI OBJEKTI
	POSTOJEĆI OBJEKTI		KOMUNALNO-SERVISNI OBJEKTI
	PODZEMNA GARAŽA		SPOMENIK
	INDIVIDUALNI STAMBENI OBJEKTI		ZONA SPOMENIKA
	INDIVIDUALNI STAMBENO-POSLOVNI OBJEKTI		ZONA MAHALE
	KOLEKTIVNI STAMBENI OBJEKTI		OBJEKTI ZA PREOBLIKOVANJE
	KOLEKTIVNI STAMBENO-POSLOVNI OBJEKTI		VODENE POVRŠINE
	POSLOVNI-KOMERCIJALNI OBJEKTI		ZAŠTITNI POJAS VODOTOKA RIJEKE NERETVE - 15m
	NADZEMNA GARAŽA		LINIJAKA BLOKA
	POMOĆNI OBJEKTI		LINIJAKA OBUHVATA PLANA
	JAVNI OBJEKTI	A1	BROJ OBJEKTA
	ZDRAVSTVENI OBJEKTI	P	SPRATNOST OBJEKTA
	OBRAZOVNI OBJEKTI	L	BROJ BLOKA
	VJERSKI OBJEKTI		
	DEKATIVIRANI OBJEKTI		

POVRŠINA OBUHVATA BLOKA D P=2,959Ha



Naziv plana: **IZMJENE I DOPUNE REGULACIONOG PLANA "CENTRALNA ZONA REKONSTRUKCIJA"-FAZA III**

Faza izrade plana: **NACRT**

Naziv grafičkog priloga: **TABELA UZ POSTOJEĆE STANJE-blok D**

Broj grafičkog priloga: **3h** Mjerilo: **1:1000**

Odluka o pristupanju izradi plana: Odluka o donošenju i provođenju plana:

Datum javne rasprave: Javni uvid - Program uključivanja javnosti:

Nosilac pripreme plana: **ODJEL ZA URBANIZAM I GRAĐENJE SLUŽBA ZA URBANISTIČKO PLANIRANJE GRADA MOSTARA** Ovlaštena osoba: **Pečat nosioca pripreme plana:**

Nosilac izrade plana: **ZAVOD ZA PROSTORNO UREĐENJE GRAD MOSTAR** Pečat nosioca izrade plana:

Radni tim: **MIRZA ŠAHOVIĆ, dipl.ing.arh.** **SAMIR ŠOŠE, dipl.ing.grad.**

AMELA DŽAJIĆ, dipl.ing.arh. **PREDRAG GRAHOVAČ, dipl.ing.grad.**

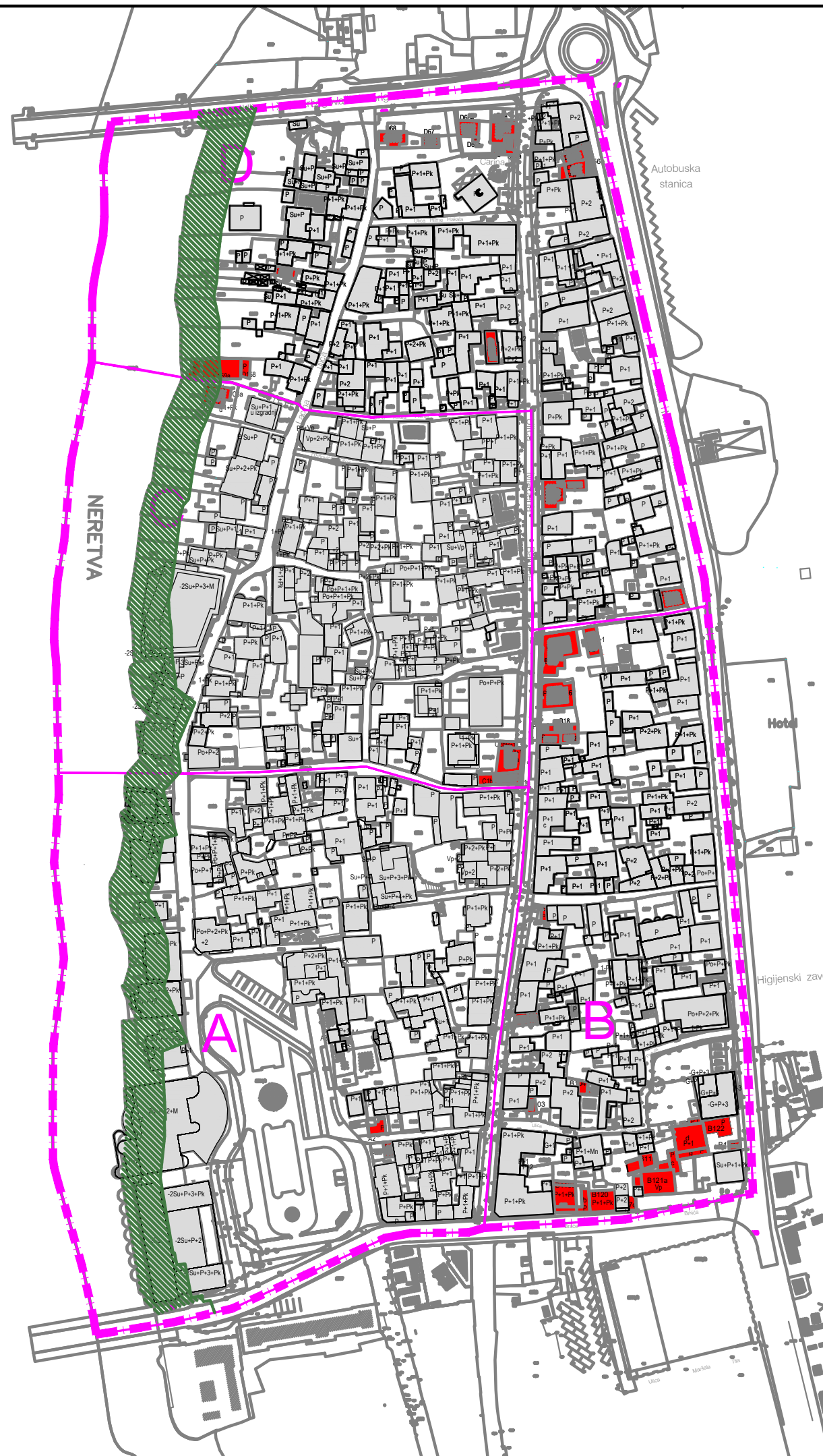
DARKO MINARIK, dipl.ing.arh. **FAHIRA GOLOŠ, dipl.ing.grad.**

MARIANA KEČMAN-RASPUDIĆ, dipl.ing.arh. **ANDREJ VRANČIĆ, dipl.ing.grad.**

ZLATA HADŽIHASANOVIĆ, dipl.ing.arh. **ELVIRA ČURIĆ, dipl.ing.geod.**

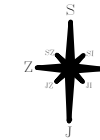
ENIDA ŠETKA, dipl.ing.arh. **SENADA MEHIĆ, grad.teh.**

SVEUKUPNA POVRŠINA PO BLOKOVIMA (m²)			
BLOK	BROJ	BOJA	NAPOMENA
A	11.073,39		32.669,07
B	9.387,79		21.645,07
C	9.998,10		26.609,12
D	10.352,29		21.908,64
SVEUKUPNA POVRŠINA PO BLOKOVIMA_POSTOJEĆE(m²)			
40.811,58 102.831,90			



LEGENDA:

- OBJEKTI ZA DEMOLICIJU
- GEODETSKA PODLOGA
- GRANICA OBUHVATA PLANA
- GRANICE BLOKOVA
- A OZNAKA BLOKA
- A1 BROJ OBJEKTA U BLOKU
- P+1 SPRATNOST OBJEKTA
- ZAŠTITNI POJAS VODOTOKA RIJEKE NERETVE-15m



POVRŠINA OBUHVATA P=11,17Ha



Naziv plana:
**IZMJENE I DOPUNE REGULACIONOG PLANA
"CENTRALNA ZONA REKONSTRUKCIJA"-FAZA III**

Faza izrade plana: **NACRT**

Naziv grafičkog priloga: **PLAN DEMOLICIJE**

Broj grafičkog priloga: **4** Mjerilo: **1:2000**

Odluka o pristupanju izradi plana: _____ Odluka o donošenju i provođenju plana: _____

Datum javne rasprave: _____ Javni uvid - Program uključivanja javnosti: _____

Nosilac pripreme plana: **ODJEL ZA URBANIZAM I GRAĐENJE
SLUŽBA ZA URBANISTIČKO PLANIRANJE
GRADA MOSTARA** Ovlaštena osoba: _____ Pečat
nosioca pripreme plana: _____

Nosilac izrade plana: **ZAVOD ZA PROSTORNO UREĐENJE
GRAD MOSTAR** Pečat
nosioca izrade plana: _____
VD direktor:
MIRZA ŠAHOVIĆ, dipl.ing.arh _____
Šef službe za planiranje i uređenje zemljišta
AMELA DŽAJIĆ, dipl.ing.arh. _____

Radni tim:
MIRZA ŠAHOVIĆ, dipl.ing.arh. SAMIR ŠOŠE, dipl.ing.građ.
AMELA DŽAJIĆ, dipl.ing.arh. PREDRAG GRAHOVAČ, dipl.ing.građ.
DARKO MINARIK, dipl.ing.arh. FAHIRA GOLOŠ, dipl.ing.građ.
MARIANA KECMAN-RASPUDIĆ, dipl.ing.arh. ANDREJ VRANČIĆ, dipl.ing.građ.
ZLATA HADŽIHASANOVIĆ, dipl.ing.arh. ELVIRA ČURIĆ, dipl.ing.geod.
ENIDA ŠETKA, dipl.ing.arh. SENADA MEHIĆ, građ.teh.
2024.



BLOK	BROJ	BOJA	NAMJENA	SPRATNOST	POVRŠINA U OSNOVI (m ²)	POVRŠINA PO SPRATNOSTI (m ²)	NAPOMENA
A	A1		INDIVIDUALNI STAMBENI OBJEKAT	P+1	22,771	45,542	
	A2		POSLOVNI OBJEKAT	P	27,98	27,98	
	SVEUKUPNA POVRŠINA (m ²)				50,751	73,522	

BLOK	BROJ	BOJA	NAMJENA	SPRATNOST	POVRŠINA U OSNOVI (m ²)	POVRŠINA PO SPRATNOSTI (m ²)	NAPOMENA	
B	B1		KOLEKTIVNI STAMBENI OBJEKAT	Po+P+1	196,11	588,33		
	B2		KOLEKTIVNI STAMBENI OBJEKAT	Po+P+1	60,56	181,68		
	B16		INDIVIDUALNI STAMBENI OBJEKAT	P+1	135,19	270,38		
	B17		INDIVIDUALNI STAMBENI-POSLOVNI OBJEKAT	P+1	9,41	18,82		
	B18		POMOĆNI OBJEKAT	P	35,93	35,93		
	B19		POSLOVNI OBJEKAT - KOMERCIJALNI	P	40,48	40,48		
	B20		POSLOVNI OBJEKAT - KOMERCIJALNI	P	29,04	29,04		
	B61b		POMOĆNI OBJEKAT	P	14,64	14,64	*objekat u izgradnji	
	B85c		INDIVIDUALNI STAMBENI OBJEKAT	P	22,79	22,79		
	B85e		POMOĆNI OBJEKAT	P	27,35	27,35		
	UKUPNO B85:				50,14	50,14		
	B103				22,4	22,4	*ruševina	
	B104b				20,5	20,5	*ruševina	
	B104c				10,636	10,636	*ruševina	
	UKUPNO B104:				31,136	31,136		
	B116				73,07	73,07	*ruševina	
	B117d				12,39	12,39	*ruševina	
	B119a			INDIVIDUALNI STAMBENI-POSLOVNI OBJEKAT	P+1+Pk	106,92	320,76	*devastirani objekat
	B119b			INDIVIDUALNI STAMBENI-POSLOVNI OBJEKAT	P	33,77	33,77	*devastirani objekat
	UKUPNO B119:				140,69	354,53		
	B120			INDIVIDUALNI STAMBENI-POSLOVNI OBJEKAT	P+1+Pk	85,81	257,43	*devastirani objekat
	B121a			KOMUNALNO-SERVISNI OBJEKAT	Vp	135	135	
	B121c			KOMUNALNO-SERVISNI OBJEKAT	P	48,97	48,97	
	B121d			KOMUNALNO-SERVISNI OBJEKAT	P	123,61	123,61	
	B121e			KOMUNALNO-SERVISNI OBJEKAT	Su+1	4,35	8,7	
	B121f			POMOĆNI OBJEKAT	P	10,37	10,37	
	UKUPNO B121:				322,3	326,65		
	B122			INDIVIDUALNI STAMBENI OBJEKAT	P	63,5	63,5	*devastirani objekat
	B123			POSLOVNI OBJEKAT-KOMERCIJALNI	P	16,43	16,43	
	SVEUKUPNA POVRŠINA (m ²)				1339,23	2386,98		

BLOK	BROJ	BOJA	NAMJENA	SPRATNOST	POVRŠINA U OSNOVI (m ²)	POVRŠINA PO SPRATNOSTI (m ²)	NAPOMENA
C	C1a		INDIVIDUALNI STAMBENI OBJEKAT	P	44,81	44,81	*ruševina
	C1b		INDIVIDUALNI STAMBENI OBJEKAT	P	27,987	27,987	*ruševina
	UKUPNO C1:				72,797	72,797	
	C2a		INDIVIDUALNI STAMBENI OBJEKAT	P+1	91,74	183,48	*devastirani objekat
	C2b		INDIVIDUALNI STAMBENI OBJEKAT	P+1	17,733	35,466	*devastirani objekat
	UKUPNO C2:				109,473	218,946	
	C3a		INDIVIDUALNI STAMBENI OBJEKAT	P+1+Pk	62,099	186,297	
	C3b		INDIVIDUALNI STAMBENI OBJEKAT	P+1	8,063	16,126	
	C3c		INDIVIDUALNI STAMBENI OBJEKAT	I	2,25	2,25	
	C3d		POMOĆNI OBJEKAT	1+Pk	5,13	10,26	
	UKUPNO C3:				77,542	214,933	
	SVEUKUPNA POVRŠINA (m ²)				259,81	506,68	

BLOK	BROJ	BOJA	NAMJENA	SPRATNOST	POVRŠINA U OSNOVI (m ²)	POVRŠINA PO SPRATNOSTI (m ²)	NAPOMENA
D	D1		INDIVIDUALNI STAMBENI OBJEKAT	P+1	73,13	146,26	
	D27a		INDIVIDUALNI STAMBENI OBJEKAT	P+1	88,67	177,34	*devastirani objekat
	D27b		INDIVIDUALNI STAMBENI OBJEKAT	P	39,58	39,58	*devastirani objekat
	D27c		POMOĆNI OBJEKAT	P	3,38	3,38	*devastirani objekat
	UKUPNO D27:				131,63	220,3	
	D56a		POSLOVNI OBJEKAT-KOMERCIJALNI	Su	26,89	26,89	
	D56b		POSLOVNI OBJEKAT-KOMERCIJALNI	Su	18,85	18,85	
	UKUPNO D56:				45,74	45,74	
	D57		INDIVIDUALNI STAMBENI OBJEKAT	P+Pk	70,46	340,92	
	D59a				37,22	37,22	*ruševina
	D59b		POMOĆNI OBJEKAT	P	13,51	13,51	
	UKUPNO D59:				50,73	50,73	
	D64		INDIVIDUALNI STAMBENI-POSLOVNI OBJEKAT	P+1	78,76	157,52	
	D65a				29,84	29,84	*ruševina
	D65b				16,8	16,8	*ruševina
	UKUPNO D65:				46,64	46,64	
	D66a		POSLOVNI OBJEKAT-KOMERCIJALNI	P	53,88	53,88	
	D66b		POMOĆNI OBJEKAT	P	4,49	4,49	
	UKUPNO D66:				58,37	58,37	
	D67		INDIVIDUALNI STAMBENI OBJEKAT	P+1	29,25	58,5	
	D68		INDIVIDUALNI STAMBENI OBJEKAT	P+1	59,23	118,46	
	D116		INDIVIDUALNI STAMBENI OBJEKAT		63,33	63,33	*ruševina
	D139c				30,45	30,45	*ruševina
D158		INDIVIDUALNI STAMBENI OBJEKAT	P	25,85	25,85		
D159a		INDIVIDUALNI STAMBENI OBJEKAT	P	121,94	121,94		
D159b		INDIVIDUALNI STAMBENI OBJEKAT	P	30,85	30,85		
UKUPNO D159:				152,79	152,79		
SVEUKUPNA POVRŠINA (m ²)				916,36	1315,86		

SVEUKUPNA POVRŠINA PO BLOKOVIMA (m ²)				2566,15	4283,03	
---	--	--	--	---------	---------	--

BLOK	BROJ	BOJA	NAMJENA	SPRATNOST	POVRŠINA U OSNOVI (m ²)	POVRŠINA PO SPRATNOSTI (m ²)	NAPOMENA
A					50,75	73,52	
B					1339,23	2386,98	
C					259,81	506,68	
D					916,36	1315,86	
SVEUKUPNA POVRŠINA PO BLOKOVIMA_DEMOLICIJA(m ²)					2566,15	4283,03	



GRAD MOSTAR

Naziv plana:

IZMJENE I DOPUNE REGULACIONOG PLANA "CENTRALNA ZONA REKONSTRUKCIJA"-FAZA III

Faza izrade plana:

NACRT

Naziv grafičkog priloga:

PLAN DEMOLICIJE-tabele

Broj grafičkog priloga:

4a

Mjerilo:

1:1000

Odluka o pristupanju izradi plana:

Odluka o donošenju i provođenju plana:

Datum javne rasprave:

Javni uvid - Program uključivanja javnosti:

Nosilac pripreme plana:

ODJEL ZA URBANIZAM I GRAĐENJE
SLUŽBA ZA URBANISTIČKO PLANIRANJE
GRADA MOSTARA

Ovlaštena osoba:

Pečat
nosioca pripreme plana:

Nosilac izrade plana:

ZAVOD ZA PROSTORNO UREĐENJE
GRAD MOSTAR

Pečat
nosioca izrade plana:

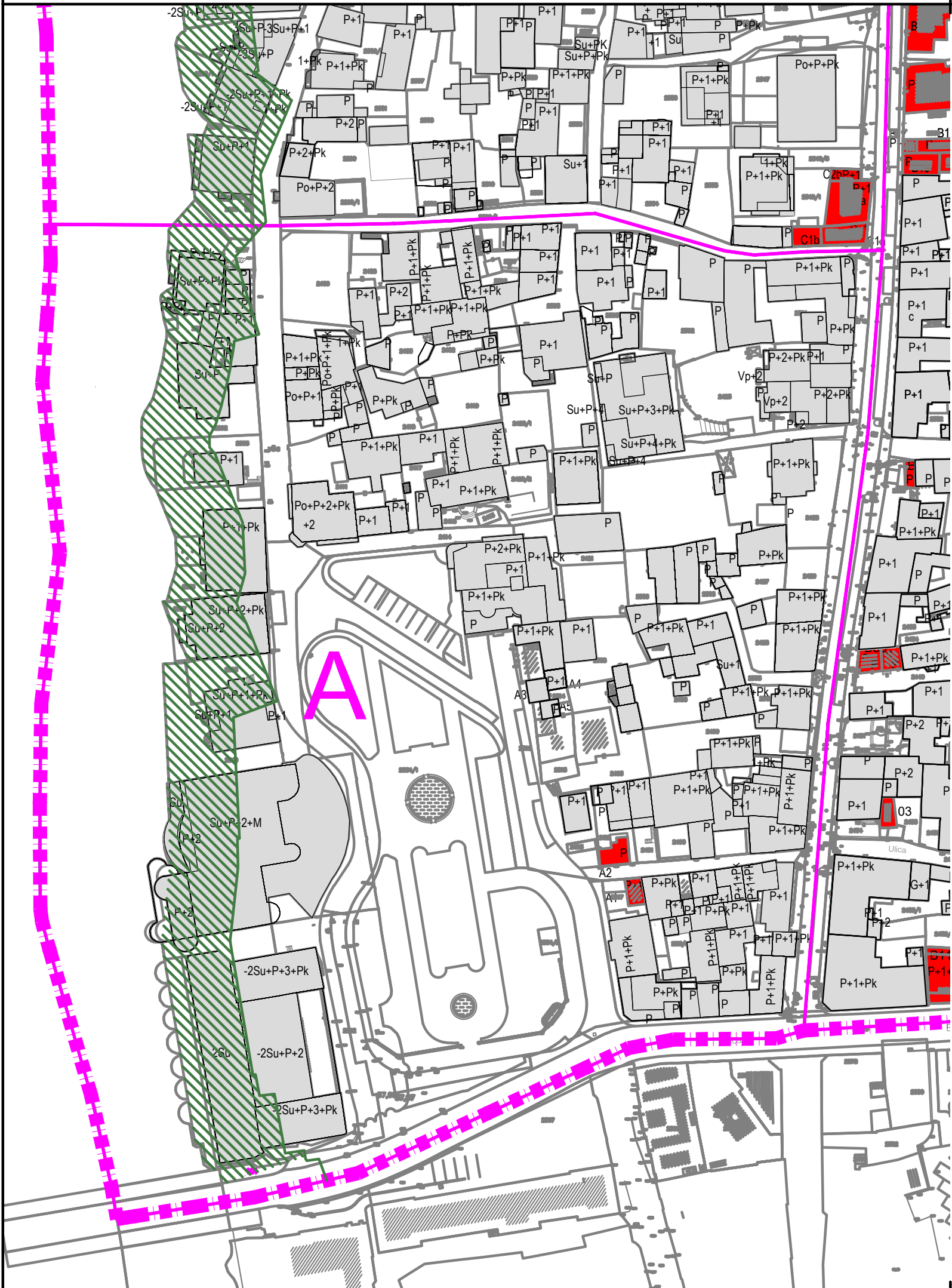
VD direktor:
MIRZA ŠAHOVIĆ, dipl.ing.arh

Šef službe za planiranje i uređenje zemljišta
AMELA DŽAJIĆ, dipl.ing.arh.

Radni tim:

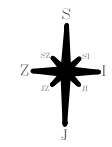
MIRZA ŠAHOVIĆ, dipl.ing.arh.
AMELA DŽAJIĆ, dipl.ing.arh.
DARKO MINARIK, dipl.ing.arh.
MARIANA KECMAN-RASPUDIĆ, dipl.ing.arh.
ZLATA HADŽIHASANOVIĆ, dipl.ing.arh.
ENIDA ŠETKA, dipl.ing.arh.

SAMIR ŠOŠE, dipl.ing.grad.
PREDRAG GRAHOVAČ, dipl.ing.grad.
FAHIRA GOLOŠ, dipl.ing.grad.
ANDREJ VRANČIĆ, dipl.ing.grad.
ELVIRA ČURIĆ, dipl.ing.geod.
SENADA MEHIĆ, grad.teh.



LEGENDA:

- OBJEKTI ZA DEMOLICIJU
- GEODETSKA PODLOGA
- GRANICA OBUHVATA PLANA
- GRANICE BLOKOVA
- A OZNAKA BLOKA
- A1 BROJ OBJEKTA U BLOKU
- P+1 SPRATNOST OBJEKTA
- ZAŠTITNI POJAS VODOTOKA RIJEKE NERETVE-15m



BLOK	BROJ	BOJA	NAMIJENA	SPRATNOST	POVRŠINA U OSNOVI (m ²)	POVRŠINA PO SPRATNOSTI (m ²)	NAPOMENA
A	A1		INDIVIDUALNI STAMBENI OBJEKAT	P+1	22,771	45,542	
	A2		POSLOVNI OBJEKAT	P	27,98	27,98	
SVEUKUPNA POVRŠINA (m ²)					50,751	73,522	

POVRŠINA BLOKA A P=3,454Ha



Naziv plana:
IZMJENE I DOPUNE REGULACIONOG PLANA "CENTRALNA ZONA REKONSTRUKCIJA"-FAZA III

Faza izrade plana: **NACRT**

Naziv grafičkog priloga: **PLAN DEMOLICIJE-blok A**

Broj grafičkog priloga: **4b** Mjerilo: **1:1000**

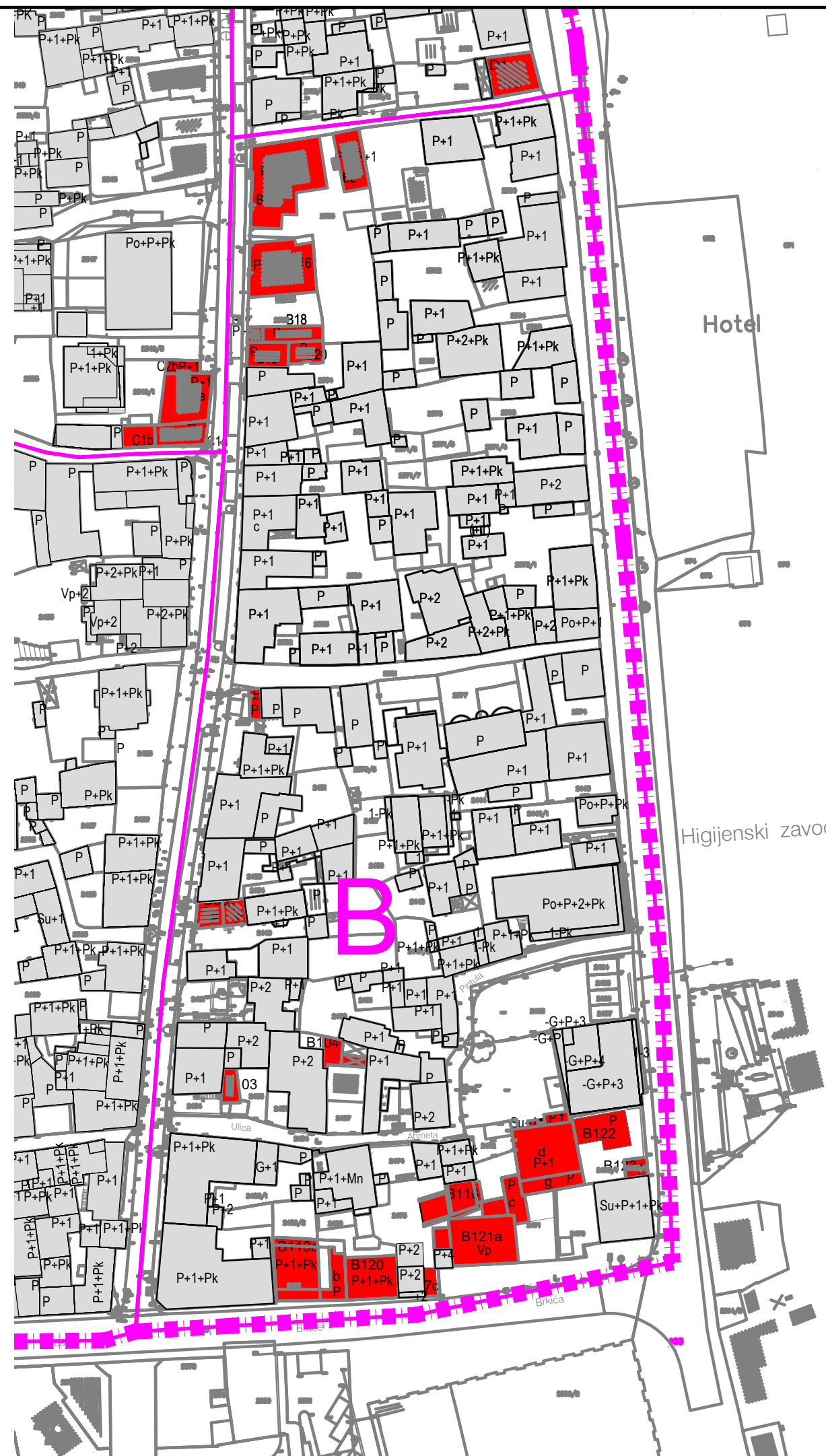
Odluka o pristupanju izradi plana: _____ Odluka o donošenju i provođenju plana: _____

Datum javne rasprave: _____ Javni uvid - Program uključivanja javnosti: _____









Nosilac pripreme plana: **ODJEL ZA URBANIZAM I GRAĐENJE SLUŽBA ZA URBANISTIČKO PLANIRANJE GRADA MOSTARA** Ovlaštena osoba: _____ Pečat nosioca pripreme plana: _____

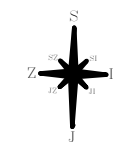
Nosilac izrade plana: **ZAVOD ZA PROSTORNO UREĐENJE GRAD MOSTAR** Pečat nosioca izrade plana: _____
 VD direktor: **MIRZA ŠAHOVIĆ, dipl.ing.arh** _____
 Šef službe za planiranje i uređenje zemljišta: **AMELA DŽAJIĆ, dipl.ing.arh.** _____

Radni tim:
 MIRZA ŠAHOVIĆ, dipl.ing.arh. SAMIR ŠOŠE, dipl.ing.građ.
 AMELA DŽAJIĆ, dipl.ing.arh. PREDRAG GRAHOVAČ, dipl.ing.građ.
 DARKO MINARIK, dipl.ing.arh. FAHIRA GOLOŠ, dipl.ing.građ.
 MARIANA KECMAN-RASPUDIĆ, dipl.ing.arh. ANDREJ VRANČIĆ, dipl.ing.građ.
 ZLATA HADŽIHASANOVIĆ, dipl.ing.arh. ELVIRA ČURIĆ, dipl.ing.geod.
 ENIDA ŠETKA, dipl.ing.arh. SENADA MEHIĆ, grad.teh.
 2024.




LEGENDA:

-  OBJEKTI ZA DEMOLICIJU
-  GEODETSKA PODLOGA
-  GRANICA OBUHVATA PLANA
-  GRANICE BLOKOVA
-  OZNAKA BLOKA
-  BROJ OBJEKTA U BLOKU
-  SPRATNOST OBJEKTA
-  ZAŠTITNI POJAS VODOTOKA RIJEKE NERETVE-15m



BROJ	BOJA	NAMJENA	SPRATNOST	POVRŠINA U OSNOVI (m ²)	POVRŠINA PO SPRATNOSTI (m ²)	NAPOMENA
B1		KOLEKTIVNI STAMBENI OBJEKAT	Po+P+1	196,11	588,33	
B2		KOLEKTIVNI STAMBENI OBJEKAT	Po+P+1	60,56	181,68	
B16		INDIVIDUALNI STAMBENI OBJEKAT	P+1	135,19	270,38	
B17		INDIVIDUALNI STAMBENO-POSLOVNI OBJEKAT	P+1	9,41	18,82	
B18		POMOĆNI OBJEKAT	P	35,93	35,93	
B19		POSLOVNI OBJEKAT - KOMERCIJALNI	P	40,48	40,48	
B20		POSLOVNI OBJEKAT - KOMERCIJALNI	P	29,04	29,04	
B61b		POMOĆNI OBJEKAT	P	14,64	14,64	*objekat u izgradnji
B85c		INDIVIDUALNI STAMBENI OBJEKAT	P	22,79	22,79	
B85e		POMOĆNI OBJEKAT	P	27,35	27,35	
UKUPNO B85:				50,14	50,14	
B103				22,4	22,4	*ruševina
B104b				20,5	20,5	*ruševina
B104c				10,636	10,636	*ruševina
UKUPNO B104:				31,136	31,136	
B116				73,07	73,07	*ruševina
B117d				12,39	12,39	*ruševina
B119a		INDIVIDUALNI STAMBENO-POSLOVNI OBJEKAT	P+1+Pk	106,92	320,76	*devastirani objekat
B119b		INDIVIDUALNI STAMBENO-POSLOVNI OBJEKAT	P	33,77	33,77	*devastirani objekat
UKUPNO B119:				140,69	354,53	
B120		INDIVIDUALNI STAMBENO-POSLOVNI OBJEKAT	P+1+Pk	85,81	257,43	*devastirani objekat
B121a		KOMUNALNO-SERVISNI OBJEKAT	Vp	135	135	
B121c		KOMUNALNO-SERVISNI OBJEKAT	P	48,97	48,97	
B121d		KOMUNALNO-SERVISNI OBJEKAT	P	123,61	123,61	
B121e		KOMUNALNO-SERVISNI OBJEKAT	Su+1	4,35	8,7	
B121f		POMOĆNI OBJEKAT	P	10,37	10,37	
UKUPNO B121:				322,3	326,65	
B122		INDIVIDUALNI STAMBENI OBJEKAT	P	63,5	63,5	*devastirani objekat
B123		POSLOVNI OBJEKAT-KOMERCIJALNI	P	16,43	16,43	
SVEUKUPNA POVRŠINA (m²)				1339,23	2386,98	

POVRŠINA BLOKA B P=2,032Ha

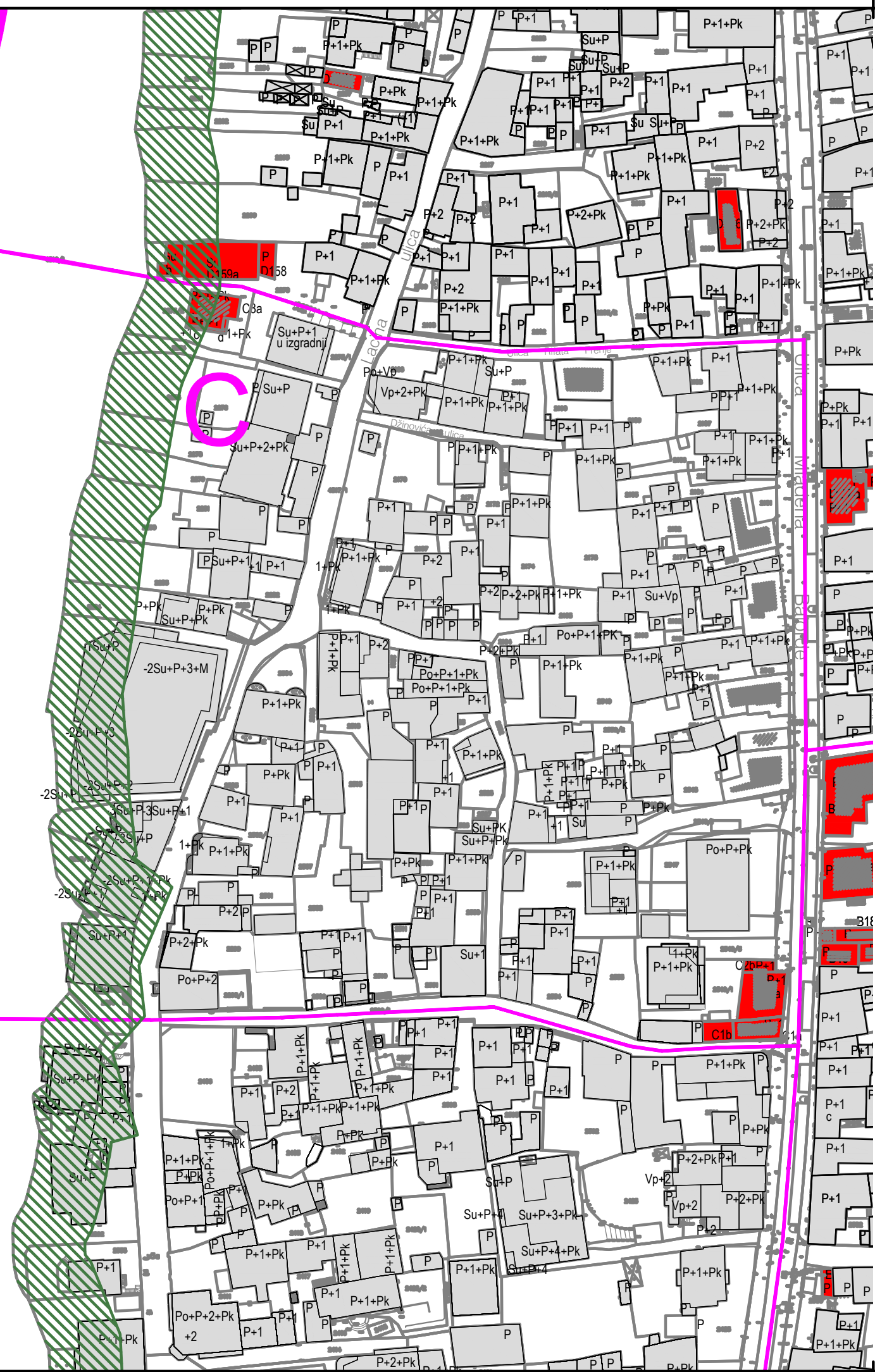


Naziv plana:		IZMJENE I DOPUNE REGULACIONOG PLANA "CENTRALNA ZONA REKONSTRUKCIJA"-FAZA III	
Faza izrade plana:	NACRT		
Naziv grafičkog priloga:	PLAN DEMOLICIJE-blok B		
Broj grafičkog priloga:	4c	Mjerilo:	1:1000
Odluka o pristupanju izradi plana:	Odluka o donošenju i provođenju plana:		
Datum javne rasprave:	Javni uvid - Program uključivanja javnosti:		









Nosilac pripreme plana:	Ovlaštena osoba:	Pečat nosioca pripreme plana:
ODJEL ZA URBANIZAM I GRAĐENJE SLUŽBA ZA URBANISTIČKO PLANIRANJE GRADA MOSTARA		
Nosilac izrade plana:		Pečat nosioca izrade plana:
ZAVOD ZA PROSTORNO UREĐENJE GRAD MOSTAR	VD direktor: MIRZA ŠAHOVIĆ, dipl.ing.arh	
	Šef službe za planiranje i uređenje zemljišta AMELA DŽAJIĆ, dipl.ing.arh.	

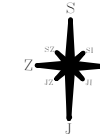
Radni tim:	
MIRZA ŠAHOVIĆ, dipl.ing.arh. AMELA DŽAJIĆ, dipl.ing.arh. DARKO MINARIK, dipl.ing.arh. MARIANA KEČMAN-RASPUDIĆ, dipl.ing.arh. ZLATA HADŽIHASANOVIĆ, dipl.ing.arh. ENIDA ŠETKA, dipl.ing.arh.	SAMIR ŠOŠE, dipl.ing.grad. PREDRAG GRAHOVAČ, dipl.ing.grad. FAHIRA GOLOŠ, dipl.ing.grad. ANDREJ VRANČIĆ, dipl.ing.grad. ELVIRA ČURIĆ, dipl.ing.geod. SENADA MEHIĆ, grad.teh.

NERETVA



LEGENDA:

-  OBJEKTI ZA DEMOLICIJU
-  GEODETSKA PODLOGA
-  GRANICA OBUHVATA PLANA
-  GRANICE BLOKOVA
-  OZNAKA BLOKA
-  BROJ OBJEKTA U BLOKU
-  SPRATNOST OBJEKTA
-  ZAŠTITNI POJAS VODOTOKA RIJEKE NERETVE-15m



BLOK	BROJ	BOJA	NAMENA	SPRATNOST	POVRŠINA OSNOWI (m ²)	POVRŠINA PO SPRATNOSTI (m ²)	NAPOMENA
C	C1a	[Red]	INDIVIDUALNI STAMBENI OBJEKAT	P	44,81	44,81	*ruševina
	C1b		INDIVIDUALNI STAMBENI OBJEKAT	P	27,987	27,987	*ruševina
	UKUPNO C1:				72,797	72,797	
	C2a	[Red]	INDIVIDUALNI STAMBENI OBJEKAT	P+1	91,74	183,48	*destrani objekat
	C2b		INDIVIDUALNI STAMBENI OBJEKAT	P+1	17,733	35,466	*destrani objekat
	UKUPNO C2:				109,473	218,946	
	C3a	[Red]	INDIVIDUALNI STAMBENI OBJEKAT	P+1+Pk	62,096	186,297	
	C3b		INDIVIDUALNI STAMBENI OBJEKAT	P+1	8,063	16,126	
	C3c		INDIVIDUALNI STAMBENI OBJEKAT	1	2,25	2,25	
	C3d		POMOĆNI OBJEKAT	1+Pk	5,13	10,26	
	UKUPNO C3:				77,542	214,933	
	SVEUKUPNA POVRŠINA (m ²)					259,812	506,676

POVRŠINA BLOKA C P=2,726Ha



Naziv plana:
**IZMJENE I DOPUNE REGULACIONOG PLANA
"CENTRALNA ZONA REKONSTRUKCIJA"-FAZA III**

Faza izrade plana: **NACRT**

Naziv grafičkog priloga: **PLAN DEMOLICIJE-blok C**

Broj grafičkog priloga: **4d** Mjerilo: **1:1000**

Odluka o pristupanju izradi plana: _____ Odluka o donošenju i provođenju plana: _____

Datum javne rasprave: _____ Javni uvid - Program uključivanja javnosti: _____

Nosilac pripreme plana: **ODJEL ZA URBANIZAM I GRAĐENJE
SLUŽBA ZA URBANISTIČKO PLANIRANJE
GRADA MOSTARA**

Ovlaštena osoba: _____ Pečat nosioca pripreme plana: _____

Nosilac izrade plana: **ZAVOD ZA PROSTORNO UREĐENJE
GRAD MOSTAR**

Ovlaštena osoba: _____ Pečat nosioca izrade plana: _____

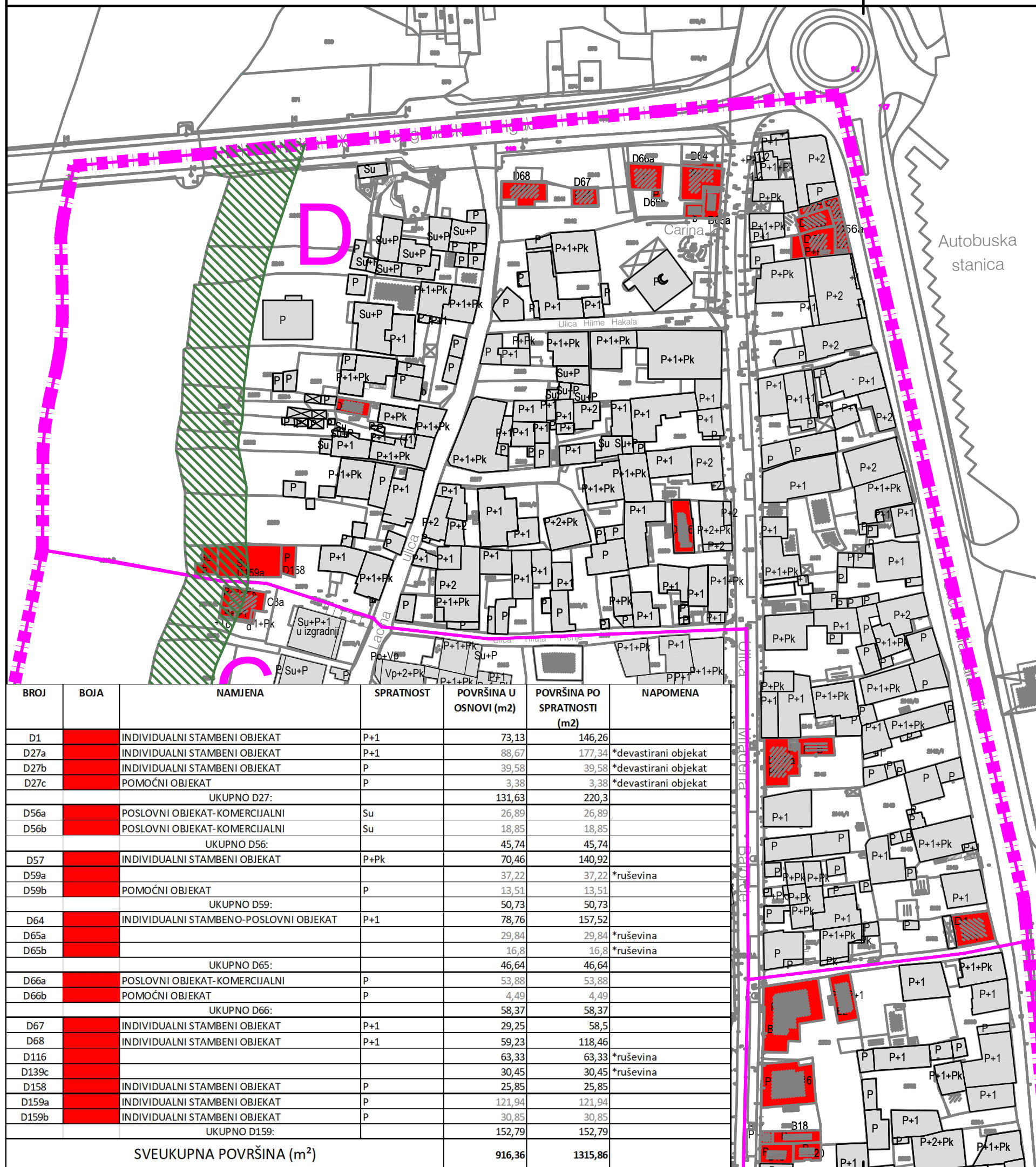
VD direktor:
MIRZA ŠAHOVIĆ, dipl.ing.arh

Šef službe za planiranje i uređenje zemljišta
AMELA DŽAJIĆ, dipl.ing.arh.

Radni tim:

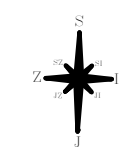
MIRZA ŠAHOVIĆ, dipl.ing.arh. SAMIR ŠOŠE, dipl.ing.građ.
AMELA DŽAJIĆ, dipl.ing.arh. PREDRAG GRAHOVAČ, dipl.ing.građ.
DARKO MINARIK, dipl.ing.arh. FAHIRA GOLOŠ, dipl.ing.građ.
MARIANA KEČMAN-RASPUDIĆ, dipl.ing.arh. ANDREJ VRANČIĆ, dipl.ing.građ.
ZLATA HADŽIHASANOVIĆ, dipl.ing.arh. ELVIRA ČURIĆ, dipl.ing.geod.
ENIDA ŠETKA, dipl.ing.arh. SENADA MEHIĆ, grad.teh.

2024.




LEGENDA:

- OBJEKTI ZA DEMOLICIJU
- GEODETSKA PODLOGA
- GRANICA OBUHVATA PLANA
- GRANICE BLOKOVA
- OZNAKA BLOKA
- A1 BROJ OBJEKTA U BLOKU
- P+1 SPRATNOST OBJEKTA
- ZAŠTITNI POJAS VODOTOKA RIJEKE NERETVE-15m



POVRŠINA BLOKA D P=2,959Ha

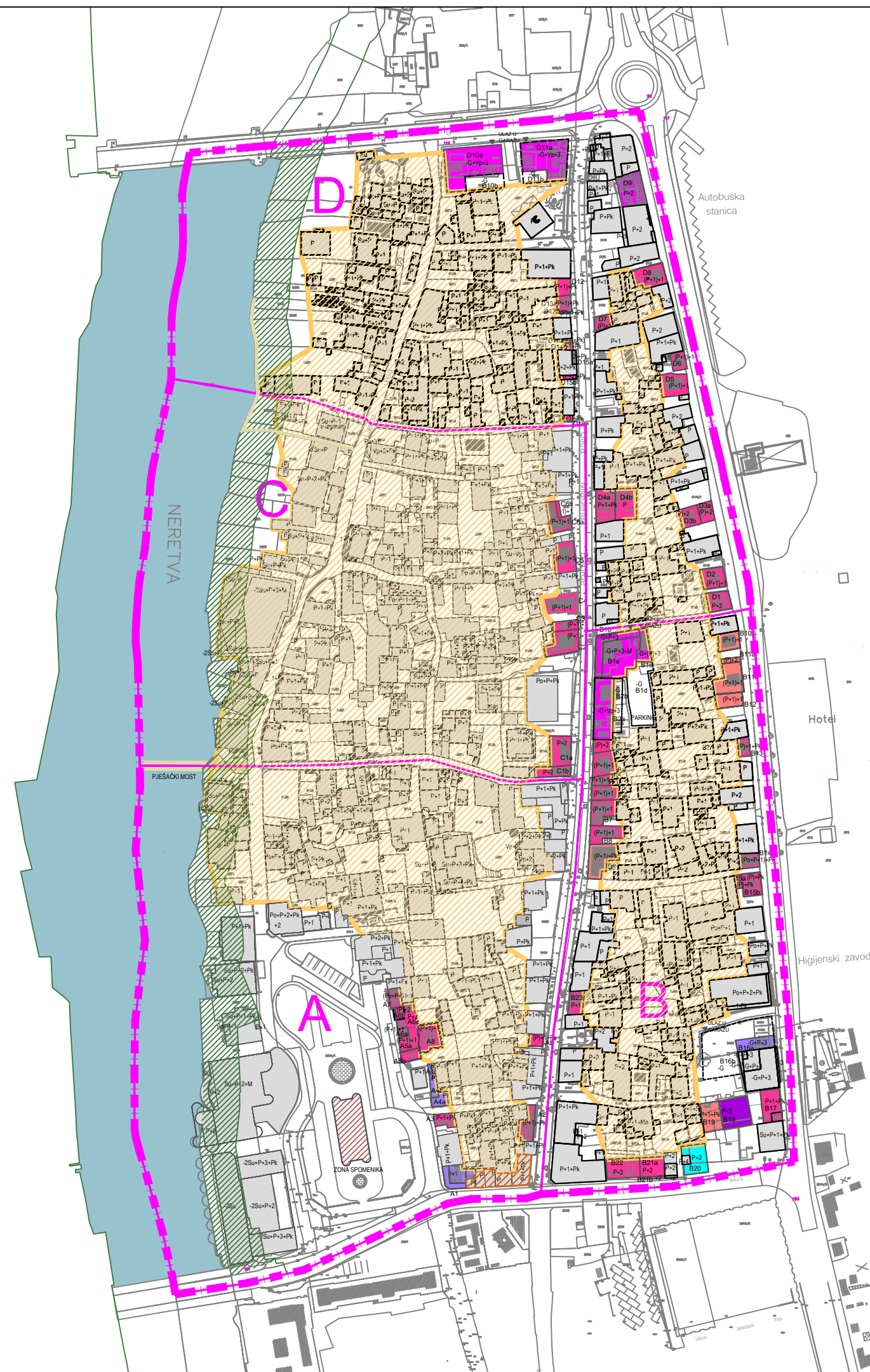


GRAD MOSTAR

Naziv plana:		IZMJENE I DOPUNE REGULACIONOG PLANA "CENTRALNA ZONA REKONSTRUKCIJA"-FAZA III	
Faza izrade plana:		NACRT	
Naziv grafičkog priloga:		PLAN DEMOLICIJE-blok D	
Broj grafičkog priloga:	4e	Mjerilo:	1:1000
Odluka o pristupanju izradi plana:	Odluka o donošenju i provođenju plana:		
Datum javne rasprave:	Javni uvid - Program uključivanja javnosti:		

BROJ	BOJA	NAMJENA	SPRATNOST	POVRŠINA U OSNOVI (m ²)	POVRŠINA PO SPRATNOSTI (m ²)	NAPOMENA
D1		INDIVIDUALNI STAMBENI OBJEKAT	P+1	73,13	146,26	
D27a		INDIVIDUALNI STAMBENI OBJEKAT	P+1	88,67	177,34	*devastirani objekat
D27b		INDIVIDUALNI STAMBENI OBJEKAT	P	39,58	39,58	*devastirani objekat
D27c		POMOĆNI OBJEKAT	P	3,38	3,38	*devastirani objekat
UKUPNO D27:				131,63	220,3	
D56a		POSLOVNI OBJEKAT-KOMERCIJALNI	Su	26,89	26,89	
D56b		POSLOVNI OBJEKAT-KOMERCIJALNI	Su	18,85	18,85	
UKUPNO D56:				45,74	45,74	
D57		INDIVIDUALNI STAMBENI OBJEKAT	P+Pk	70,46	140,92	
D59a				37,22	37,22	*ruševina
D59b		POMOĆNI OBJEKAT	P	13,51	13,51	
UKUPNO D59:				50,73	50,73	
D64		INDIVIDUALNI STAMBENO-POSLOVNI OBJEKAT	P+1	78,76	157,52	
D65a				29,84	29,84	*ruševina
D65b				16,8	16,8	*ruševina
UKUPNO D65:				46,64	46,64	
D66a		POSLOVNI OBJEKAT-KOMERCIJALNI	P	53,88	53,88	
D66b		POMOĆNI OBJEKAT	P	4,49	4,49	
UKUPNO D66:				58,37	58,37	
D67		INDIVIDUALNI STAMBENI OBJEKAT	P+1	29,25	58,5	
D68		INDIVIDUALNI STAMBENI OBJEKAT	P+1	59,23	118,46	
D116				63,33	63,33	*ruševina
D139c				30,45	30,45	*ruševina
D158		INDIVIDUALNI STAMBENI OBJEKAT	P	25,85	25,85	
D159a		INDIVIDUALNI STAMBENI OBJEKAT	P	121,94	121,94	
D159b		INDIVIDUALNI STAMBENI OBJEKAT	P	30,85	30,85	
UKUPNO D159:				152,79	152,79	
SVEUKUPNA POVRŠINA (m²)				916,36	1315,86	


Nosilac pripreme plana:	Ovlaštena osoba:	Pečat nosioca pripreme plana:
ODJEL ZA URBANIZAM I GRAĐENJE SLUŽBA ZA URBANISTIČKO PLANIRANJE GRADA MOSTARA		
Nosilac izrade plana:		Pečat nosioca izrade plana:
ZAVOD ZA PROSTORNO UREĐENJE GRAD MOSTAR		
Radni tim:	VD direktor: MIRZA ŠAHOVIĆ, dipl.ing.arh	
MIRZA ŠAHOVIĆ, dipl.ing.arh. AMELA DŽAJIĆ, dipl.ing.arh. DARKO MINARIK, dipl.ing.arh. MARIANA KEČMAN-RASPUDIĆ, dipl.ing.arh. ZLATA HADŽIHASANOVIĆ, dipl.ing.arh. ENIDA ŠETKA, dipl.ing.arh.	SAMIR ŠOŠE, dipl.ing.grad. PREDRAG GRAHOVAČ, dipl.ing.grad. FAHIRA GOLOŠ, dipl.ing.grad. ANDREJ VRANČIĆ, dipl.ing.grad. ELVIRA ČURIĆ, dipl.ing.geod. SENADA MEHIĆ, grad.teh.	
	2024.	



LEGENDA:

-  GEODETSKA PODLOGA
-  POSTOJEĆI OBJEKTI
-  PODZEMNA GARAŽA
-  INDIVIDUALNI STAMBENI OBJEKTI
-  INDIVIDUALNI STAMBENO - POSLOVNI OBJEKTI
-  KOLEKTIVNI STAMBENI OBJEKTI
-  KOLEKTIVNI STAMBENO - POSLOVNI OBJEKTI
-  POSLOVNI-KOMERCIJALNI OBJEKTI
-  NADZEMNA GARAŽA
-  POMOĆNI OBJEKTI
-  JAVNI OBJEKTI
-  ZDRAVSTVENI OBJEKTI
-  OBRAZOVNI OBJEKTI
-  VJERSKI OBJEKTI
-  DEVASTIRANI OBJEKTI
-  INFRASTRUKTURNI OBJEKTI
-  KOMUNALNO-SERVISNI OBJEKTI
-  ŠETNICA
-  SPOMENIK
-  ZONA SPOMENIKA
-  ZONA MAHALE
-  OBJEKTI ZA PREOBLIKOVANJE
-  VODENE POVRŠINE
-  ZAŠTITNI POJAS VODOTOKA RIJEKE NERETVE - 15m
-  LINIJA BLOKA
-  LINIJA OBUHVATA PLANA
- A1** BROJ OBJEKTA
- P** SPRATNOST OBJEKTA
- L** BROJ BLOKA

POVRŠINA OBUHVATA PLANA P=11,17Ha



GRAD MOSTAR

Naziv plana:
IZMJENE I DOPUNE REGULACIONOG PLANA "CENTRALNA ZONA REKONSTRUKCIJA"-FAZA III

Faza izrade plana: **NACRT**

Naziv grafičkog priloga: **PLAN NAMJENE POVRŠINA**

Broj grafičkog priloga: **5** Mjerilo: **1:2000**

Odluka o pristupanju izradi plana: _____ Odluka o donošenju i provođenju plana: _____

Datum javne rasprave: _____ Javni uvid - Program uključivanja javnosti: _____

Nosilac pripreme plana: **ODJEL ZA URBANIZAM I GRAĐENJE SLUŽBA ZA URBANISTIČKO PLANIRANJE GRADA MOSTARA**

Ovlaštena osoba: _____ Pečat nosioca pripreme plana: _____

Nosilac izrade plana: **ZAVOD ZA PROSTORNO UREĐENJE GRAD MOSTAR**

Pečat nosioca izrade plana: _____

VD direktor: **MIRZA ŠAHOVIĆ, dipl.ing.arh** _____

Šef službe za planiranje i uređenje zemljišta: **AMELA DŽAJIĆ, dipl.ing.arh.** _____

Radni tim:

MIRZA ŠAHOVIĆ, dipl.ing.arh. SAMIR ŠOŠE, dipl.ing.građ.
 AMELA DŽAJIĆ, dipl.ing.arh. PREDRAG GRAHOVAČ, dipl.ing.građ.
 DARKO MINARIK, dipl.ing.arh. FAHIRA GOLOŠ, dipl.ing.građ.
 MARIANA KEČMAN-RASPUDIĆ, dipl.ing.arh. ANDREJ VRANČIĆ, dipl.ing.građ.
 ZLATA HADŽIHASANOVIĆ, dipl.ing.arh. ELVIRA ČURIĆ, dipl.ing.geod.
 ENIDA ŠETKA, dipl.ing.arh. SENADA MEHIĆ, grad.teh.

2024.

BLOK	BROJ	BOJA	NAMJENA	SPRATNOST	POVRŠINA U OSNOVI (m ²)	POVRŠINA PO SPRATNOSTI (m ²)	NAPOMENA	
A	A1		POSLOVNO-KOMERCIJALNI OBJEKAT	(P)+1	104,545	104,545		
	A2		INDIVIDUALNI STAMBENO-POSLOVNI OBJEKAT	(P+1)+Pk	77,302	77,302		
	A3		INDIVIDUALNI STAMBENO-POSLOVNI OBJEKAT	P+1+Pk	46,969	140,907		
	A4a		POSLOVNO-KOMERCIJALNI OBJEKAT	P	33,498	33,498		
	A4b		POSLOVNO-KOMERCIJALNI OBJEKAT	P	28,276	28,276		
	A4c		POSLOVNO-KOMERCIJALNI OBJEKAT	P	12,576	12,576		
	UKUPNO A4:					74,35	74,35	
	A5a		INDIVIDUALNI STAMBENO-POSLOVNI OBJEKAT	(P+1)+1	63,309	63,309		
	A5b		INDIVIDUALNI STAMBENO-POSLOVNI OBJEKAT	(P)+2	36,196	72,392		
	UKUPNO A5:					99,505	135,701	
	A6a		INDIVIDUALNI STAMBENO-POSLOVNI OBJEKAT	(P+1)+1	15,68	15,68		
	A6b		INDIVIDUALNI STAMBENO-POSLOVNI OBJEKAT	(P)+2	53,347	106,694		
	A6c		INDIVIDUALNI STAMBENO-POSLOVNI OBJEKAT	P+2	24,484	73,452		
	UKUPNO A6:					69,027	122,374	
	A7		INDIVIDUALNI STAMBENO-POSLOVNI OBJEKAT	(Po+P+1)+1	42,464	42,464		
	A8		INDIVIDUALNI STAMBENO-POSLOVNI OBJEKAT	(P+1)+1	98,285	98,285		
	A9		INDIVIDUALNI STAMBENO-POSLOVNI OBJEKAT	(P)+1+Pk	30,459	60,918		
	SVEUKUPNA POVRŠINA (m ²)					642,91	856,85	

BLOK	BROJ	BOJA	NAMJENA	SPRATNOST	POVRŠINA U OSNOVI (m ²)	POVRŠINA PO SPRATNOSTI (m ²)	NAPOMENA	
B	B1a		KOLEKTIVNI STAMBENO-POSLOVNI OBJEKAT	-G+P+3+M	217,404	1087,02		
	B1b		KOLEKTIVNI STAMBENO-POSLOVNI OBJEKAT	-G+P+3	97,88	391,52		
	B1c		KOLEKTIVNI STAMBENO-POSLOVNI OBJEKAT	-G+(P)+3	92,011	276,033		
	B1d		PODZEMNA GARAŽA	-G	619,988	619,988		
	UKUPNO B1:					1027,283	2374,561	
	B2a		KOLEKTIVNI STAMBENO-POSLOVNI OBJEKAT	-G+Vp+3	205,073	820,292		
	B2b		PODZEMNA GARAŽA	-G	285,798	285,798		
	UKUPNO B2:					490,871	1106,09	
	B3		INDIVIDUALNI STAMBENO-POSLOVNI OBJEKAT	(P)+2	41,41	82,82		
	B4		INDIVIDUALNI STAMBENO-POSLOVNI OBJEKAT	(P+1)+1	93,28	93,28		
	B5		INDIVIDUALNI STAMBENO-POSLOVNI OBJEKAT	(P+1)+1	35,63	35,63		
	B6		INDIVIDUALNI STAMBENO-POSLOVNI OBJEKAT	(P+1)+1	69,12	69,12		
	B7		INDIVIDUALNI STAMBENO-POSLOVNI OBJEKAT	(P+1)+1	91,24	91,24		
	B8		INDIVIDUALNI STAMBENO-POSLOVNI OBJEKAT	(P+1)+1	85,65	85,65		
	B9		INDIVIDUALNI STAMBENI OBJEKAT	(P+1)+Pk	136,37	136,37		
	B10		INDIVIDUALNI STAMBENI OBJEKAT	(P+1)+1	65,074	65,074		
	B11a		INDIVIDUALNI STAMBENI OBJEKAT	(P)+2	15,68	31,36		
	B11b		INDIVIDUALNI STAMBENI OBJEKAT	(P+1)+1	128,29	128,29		
	UKUPNO B11:					143,97	159,65	
	B12		INDIVIDUALNI STAMBENI OBJEKAT	(P+1)+1	66,1	66,1		
	B13		INDIVIDUALNI STAMBENO-POSLOVNI OBJEKAT	(P)+1+Pk	38,39	76,78		
	B14		INDIVIDUALNI STAMBENO-POSLOVNI OBJEKAT	(Po+P+1)+Pk	51,59	51,59		
	B15a		INDIVIDUALNI STAMBENO-POSLOVNI OBJEKAT	(P)+Pk	17,425	17,425		
	B15b		INDIVIDUALNI STAMBENO-POSLOVNI OBJEKAT	(P)+Pk	70,99	70,99		
	UKUPNO B15:					88,415	88,415	
	B16a		POSLOVNO-KOMERCIJALNI OBJEKAT	-G+P+3	79,167	316,668		
	B16b		PODZEMNA GARAŽA	-G	502,146	502,146		
	UKUPNO B16:					581,313	818,814	
	B17		INDIVIDUALNI STAMBENO-POSLOVNI OBJEKAT	P+1+Pk	108	324		
	B18		OBRAZOVNI OBJEKAT	P+2	144,04	432,12		
	B19		INDIVIDUALNI STAMBENI OBJEKAT	P+1+Pk	96	288		
	B20		JAVNI OBJEKAT	P+2	110,087	330,261		
	B21a		INDIVIDUALNI STAMBENO-POSLOVNI OBJEKAT	P+2	82,047	246,141		
B21b		INDIVIDUALNI STAMBENO-POSLOVNI OBJEKAT	+2	10,114	20,228			
UKUPNO B21:					92,161	266,369		
B22		INDIVIDUALNI STAMBENO-POSLOVNI OBJEKAT	P+2	110,85	332,55			
B23		INDIVIDUALNI STAMBENO-POSLOVNI OBJEKAT	P+1	58,93	117,86			
SVEUKUPNA POVRŠINA (m ²)					3825,77	7492,34		

BROJ	BOJA	NAMJENA	SPRATNOST	POVRŠINA U OSNOVI (m ²)	POVRŠINA PO SPRATNOSTI (m ²)	NAPOMENA		
C	C1a	INDIVIDUALNI STAMBENO - POSLOVNI OBJEKAT	P+2	110,89	332,67			
	C1b	INDIVIDUALNI STAMBENO-POSLOVNI OBJEKAT	P+2	65,593	196,779			
	UKUPNO C1:					176	529,449	
	C2	INDIVIDUALNI STAMBENO - POSLOVNI OBJEKAT	(P+1)+1	117,046	117,046			
	C3	INDIVIDUALNI STAMBENO - POSLOVNI OBJEKAT	(P+1)+1	41,752	41,752			
	C4	INDIVIDUALNI STAMBENO - POSLOVNI OBJEKAT	(P+1)+1	114,08	114,08			
	C5	INDIVIDUALNI STAMBENO - POSLOVNI OBJEKAT	(P+1)+1	107,988	107,988			
	C6a	INDIVIDUALNI STAMBENO - POSLOVNI OBJEKAT	(P+1)+1	84,104	84,104			
	C6b	INDIVIDUALNI STAMBENO-POSLOVNI OBJEKAT	(1)+1	9,553	9,553			
	UKUPNO C6:					93,657	93,657	
SVEUKUPNA POVRŠINA (m ²)					651,01	1003,97		

BLOK	BROJ	BOJA	NAMJENA	SPRATNOST	POVRŠINA U OSNOVI (m ²)	POVRŠINA PO SPRATNOSTI (m ²)	NAPOMENA	
D	D1		INDIVIDUALNI STAMBENO - POSLOVNI OBJEKAT	P+2	73,137	219,411		
	D2		INDIVIDUALNI STAMBENO - POSLOVNI OBJEKAT	(P+1)+1	80,196	80,196		
	D3a		INDIVIDUALNI STAMBENO - POSLOVNI OBJEKAT	(P)+2	48,9	97,8		
	D3b		INDIVIDUALNI STAMBENO-POSLOVNI OBJEKAT	(P)+2	64,92	129,84		
	UKUPNO D3:					113,82	227,64	
	D4a		INDIVIDUALNI STAMBENO - POSLOVNI OBJEKAT	P+1+Pk	108,45	325,35		
	D4b		INDIVIDUALNI STAMBENO-POSLOVNI OBJEKAT	P	114,27	114,27		
	UKUPNO D4:					222,72	439,62	
	D5		INDIVIDUALNI STAMBENO - POSLOVNI OBJEKAT	(P+1)+1	102,24	102,24		
	D6		INDIVIDUALNI STAMBENO-POSLOVNI OBJEKAT	(P+1)+1	43,35	43,35		
	D7		INDIVIDUALNI STAMBENO-POSLOVNI OBJEKAT	(P)+1	40,314	40,314		
	D8		INDIVIDUALNI STAMBENO-POSLOVNI OBJEKAT	(P+1)+1	112,217	112,217		
	D9		KOLEKTIVNI STAMBENO - POSLOVNI OBJEKAT	P+2	141,13	423,39		
	D10a		KOLEKTIVNI STAMBENO - POSLOVNI OBJEKAT	-G+Vp+3	336	1344		
	D10b		PODZEMNA GARAŽA	-G	432	432		
	UKUPNO D10:					768	1776	
	D11a		KOLEKTIVNI STAMBENO - POSLOVNI OBJEKAT	-G+Vp+3	273,23	1092,92		
	D11b		PODZEMNA GARAŽA	-G	323,61	323,61		
	UKUPNO D11:					596,84	1416,53	
	D12		INDIVIDUALNI STAMBENO-POSLOVNI OBJEKAT	(P+1)+Pk	45,31	45,31		
	D13a		INDIVIDUALNI STAMBENO - POSLOVNI OBJEKAT	(P+1)+Pk	39,03	39,03		
	D13b		INDIVIDUALNI STAMBENO-POSLOVNI OBJEKAT	(P)+1+Pk	3,45	6,9		
	UKUPNO D13:					42,48	45,93	
	D14a		INDIVIDUALNI STAMBENI OBJEKAT	P+1+(2)	5,38	10,76		
D14b		INDIVIDUALNI STAMBENI OBJEKAT	+2	8,74	17,48			
UKUPNO D14:					14,12	28,24		
D15a		INDIVIDUALNI STAMBENO-POSLOVNI OBJEKAT	(P+1)+Pk	10,73	10,73			
D15b		INDIVIDUALNI STAMBENO-POSLOVNI OBJEKAT	(P+1)+Pk	12,348	12,348			
UKUPNO D15:					23,078	23,078		
D16		INDIVIDUALNI STAMBENO-POSLOVNI OBJEKAT	(P+1)+Pk	9,7	9,7			
SVEUKUPNA POVRŠINA (m ²)					2428,65	5033,17		

BLOK	BROJ	BOJA	NAMJENA	SPRATNOST	POVRŠINA U OSNOVI (m ²)	POVRŠINA PO SPRATNOSTI (m ²)	NAPOMENA
SVEUKUPNA POVRŠINA PO BLOKOVIMA (m ²)					7548,34	14386,33	
SVEUKUPNA POVRŠINA PO BLOKOVIMA_NAMIJENA POVRŠINA(m ²)					7548,34	14386,33	
A					642,91	856,85	
B					3825,77	7492,34	
C					651,01	1003,97	
D					2428,65	5033,17	


LEGENDA:



- GEODETSKA PODLOGA
- POSTOJEĆI OBJEKTI
- PODZEMNA GARAŽA
- INDIVIDUALNI STAMBENI OBJEKTI
- INDIVIDUALNI STAMBENO - POSLOVNI OBJEKTI
- KOLEKTIVNI STAMBENI OBJEKTI
- KOLEKTIVNI STAMBENO - POSLOVNI OBJEKTI
- POSLOVNI-KOMERCIJALNI OBJEKTI
- NADZEMNA GARAŽA
- POMOĆNI OBJEKTI
- JAVNI OBJEKTI
- ZDRAVSTVENI OBJEKTI
- OBRAZOVNI OBJEKTI
- VJERSKI OBJEKTI
- DEVASTIRANI OBJEKTI
- INFRASTRUKTURNI OBJEKTI
- KOMUNALNO-SERVISNI OBJEKTI
- ŠETNICA
- SPOMENIK
- ZONA SPOMENIKA
- ZONA MAHALE
- OBJEKTI ZA PREOBLIKOVANJE
- VODENE POVRŠINE
- ZAŠTITNI POJAS VODOTOKA RIJEKE NERETVE - 15m
- LINIJA BLOKA
- LINIJA OBUHVATA PLANA

A1 BROJ OBJEKTA
P SPRATNOST OBJEKTA
L BROJ BLOKA

POVRŠINA OBUHVATA BLOKA A P=3,454Ha



Naziv plana:
IZMJENE I DOPUNE REGULACIONOG PLANA "CENTRALNA ZONA REKONSTRUKCIJA"-FAZA III

Faza izrade plana: **NACRT**

Naziv grafičkog priloga: **TABELE UZ PLAN NAMJENE POVRŠINA**

Broj grafičkog priloga: **5a** Mjerilo: **1:1000**

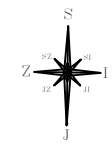
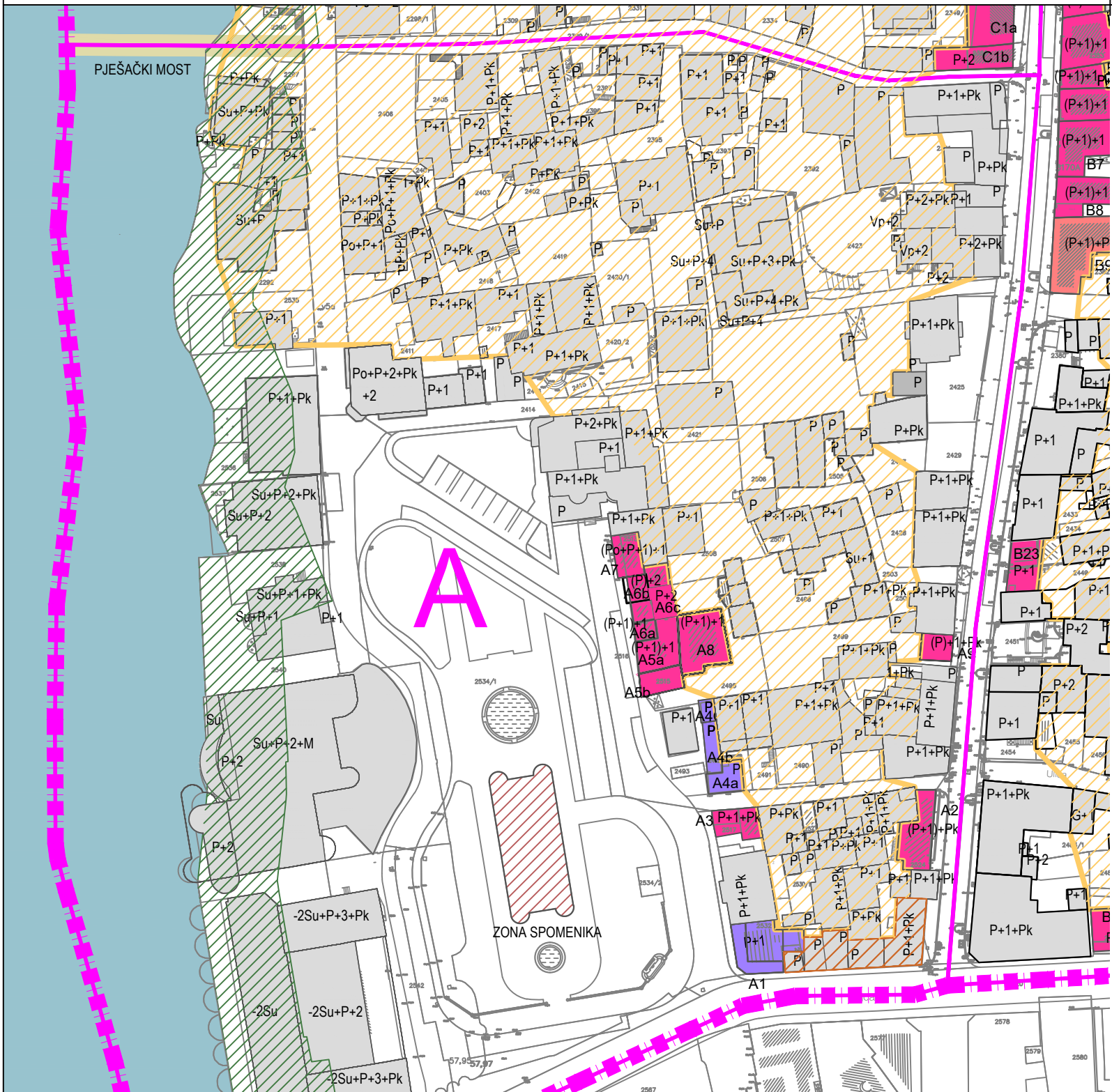
Odluka o pristupanju izradi plana: _____ Odluka o donošenju i provođenju plana: _____

Datum javne rasprave: _____ Javni uvid - Program uključivanja javnosti: _____

Nosilac pripreme plana: **ODJEL ZA URBANIZAM I GRAĐENJE SLUŽBA ZA URBANISTIČKO PLANIRANJE GRADA MOSTARA** Ovlaštena osoba: _____ Pečat nosioca pripreme plana: _____

Nosilac izrade plana: **ZAVOD ZA PROSTORNO UREĐENJE GRAD MOSTAR** Pečat nosioca izrade plana: _____
 VD direktor: **MIRZA ŠAHOVIĆ, dipl.ing.arh**
 Šef službe za planiranje i uređenje zemljišta: **AMELA DŽAJIĆ, dipl.ing.arh.**


Radni tim:
 MIRZA ŠAHOVIĆ, dipl.ing.arh. SAMIR ŠOŠE, dipl.ing.grad.
 AMELA DŽAJIĆ, dipl.ing.arh. PREDRAG GRAHOVAČ, dipl.ing.grad.
 DARKO MINARIK, dipl.ing.arh. FAHIRA GOLOŠ, dipl.ing.grad.
 MARIANA KEČMAN-RASPUDIĆ, dipl.ing.arh. ANDREJ VRANČIĆ, dipl.ing.grad.
 ZLATA HADŽIHASANOVIĆ, dipl.ing.arh. ELVIRA ČURIĆ, dipl.ing.geod.
 ENIDA ŠETKA, dipl.ing.arh. SENADA MEHIĆ, grad.teh.



LEGENDA:

- GEODETSKA PODLOGA
- POSTOJEĆI OBJEKTI
- PODZEMNA GARAŽA
- INDIVIDUALNI STAMBENI OBJEKTI
- INDIVIDUALNI STAMBENO - POSLOVNI OBJEKTI
- KOLEKTIVNI STAMBENI OBJEKTI
- KOLEKTIVNI STAMBENO - POSLOVNI OBJEKTI
- POSLOVNI-KOMERCIJALNI OBJEKTI
- NADZEMNA GARAŽA
- POMOĆNI OBJEKTI
- JAVNI OBJEKTI
- ZDRAVSTVENI OBJEKTI
- OBRAZOVNI OBJEKTI
- VJERSKI OBJEKTI
- DEVASTIRANI OBJEKTI
- INFRASTRUKTURNI OBJEKTI
- KOMUNALNO-SERVISNI OBJEKTI
- ŠETNICA
- SPOMENIK
- ZONA SPOMENIKA
- ZONA MAHALE
- OBJEKTI ZA PREOBLIKOVANJE
- VODENE POVRŠINE
- ZAŠTITNI POJAS VODOTOKA RIJEKE NERETVE - 15m
- LINIJA BLOKA
- LINIJA OBUHVATA PLANA
- A1** BROJ OBJEKTA
- P** SPRATNOST OBJEKTA
- L** BROJ BLOKA

POVRŠINA OBUHVATA BLOKA A P=3,454Ha



Naziv plana:
IZMJENE I DOPUNE REGULACIONOG PLANA "CENTRALNA ZONA REKONSTRUKCIJA"-FAZA III

Faza izrade plana: **NACRT**

Naziv grafičkog priloga: **NAMJENA POVRŠINA-blok A**

Broj grafičkog priloga: **5b** Mjerilo: **1:1000**

Odluka o pristupanju izradi plana: _____ Odluka o donošenju i provođenju plana: _____

Datum javne rasprave: _____ Javni uvid - Program uključivanja javnosti: _____

Nosilac pripreme plana: **ODJEL ZA URBANIZAM I GRAĐENJE SLUŽBA ZA URBANISTIČKO PLANIRANJE GRADA MOSTARA**

Ovlaštena osoba: _____ Pečat nosioca pripreme plana: _____

Nosilac izrade plana: **ZAVOD ZA PROSTORNO UREĐENJE GRAD MOSTAR**

Pečat nosioca izrade plana: _____

VD direktor: **MIRZA ŠAHOVIĆ, dipl.ing.arh**

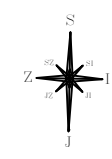
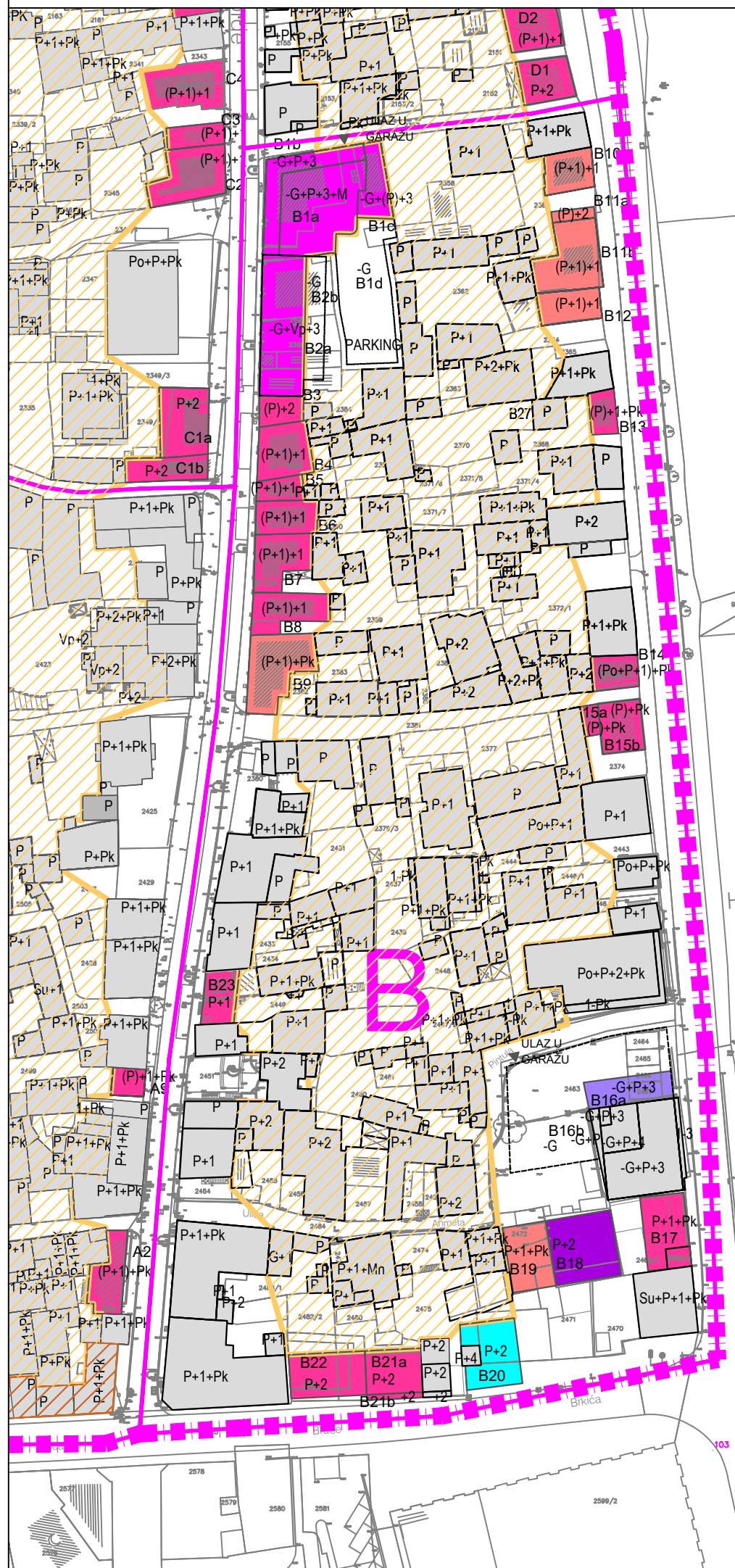
Šef službe za planiranje i uređenje zemljišta: **AMELA DŽAJIĆ, dipl.ing.arh.**

Radni tim:

MIRZA ŠAHOVIĆ, dipl.ing.arh. SAMIR ŠOŠE, dipl.ing.građ.
 AMELA DŽAJIĆ, dipl.ing.arh. PREDRAG GRAHOVAČ, dipl.ing.građ.
 DARKO MINARIK, dipl.ing.arh. FAHIRA GOLOŠ, dipl.ing.građ.
 MARIANA KEČMAN-RASPUDIĆ, dipl.ing.arh. ANDREJ VRANČIĆ, dipl.ing.građ.
 ZLATA HADŽIHASANOVIĆ, dipl.ing.arh. ELVIRA ČURIĆ, dipl.ing.geod.
 ENIDA ŠETKA, dipl.ing.arh. SENADA MEHIĆ, grad.teh.

2024.


BLOK	BROJ	BOJA	NAMJENA	SPRATNOST	POVRŠINA U OSNOVI (m ²)	POVRŠINA PO SPRATNOSTI (m ²)	NAPOMENA
A	A1		POSLOVNO-KOMERCIJALNI OBJEKAT	(P)+1	104,545	104,545	
	A2		INDIVIDUALNI STAMBENO-POSLOVNI OBJEKAT	(P+1)+Pk	77,302	77,302	
	A3		INDIVIDUALNI STAMBENO-POSLOVNI OBJEKAT	P+1+Pk	46,969	140,907	
	A4a		POSLOVNO-KOMERCIJALNI OBJEKAT	P	33,498	33,498	
	A4b		POSLOVNO-KOMERCIJALNI OBJEKAT	P	28,276	28,276	
	A4c		POSLOVNO-KOMERCIJALNI OBJEKAT	P	12,576	12,576	
	UKUPNO A4:				74,35	74,35	
	A5a		INDIVIDUALNI STAMBENO-POSLOVNI OBJEKAT	(P+1)+1	63,309	63,309	
	A5b		INDIVIDUALNI STAMBENO-POSLOVNI OBJEKAT	(P)+2	36,196	72,392	
	UKUPNO A5:				99,505	135,701	
	A6a		INDIVIDUALNI STAMBENO-POSLOVNI OBJEKAT	(P+1)+1	15,68	15,68	
	A6b		INDIVIDUALNI STAMBENO-POSLOVNI OBJEKAT	(P)+2	53,347	106,694	
	A6c		INDIVIDUALNI STAMBENO-POSLOVNI OBJEKAT	P+2	24,484	73,452	
	UKUPNO A6:				69,027	122,374	
A7		INDIVIDUALNI STAMBENO-POSLOVNI OBJEKAT	(Po+P+1)+1	42,464	42,464		
A8		INDIVIDUALNI STAMBENO-POSLOVNI OBJEKAT	(P+1)+1	98,285	98,285		
A9		INDIVIDUALNI STAMBENO-POSLOVNI OBJEKAT	(P)+1+Pk	30,459	60,918		
SVEUKUPNA POVRŠINA (m²)					642,91	856,85	



LEGENDA:

- GEODETSKA PODLOGA
 - POSTOJEĆI OBJEKTI
 - PODZEMNA GARAŽA
 - INDIVIDUALNI STAMBENI OBJEKTI
 - INDIVIDUALNI STAMBENO - POSLOVNI OBJEKTI
 - KOLEKTIVNI STAMBENI OBJEKTI
 - KOLEKTIVNI STAMBENO - POSLOVNI OBJEKTI
 - POSLOVNI-KOMERCIJALNI OBJEKTI
 - NADZEMNA GARAŽA
 - POMOĆNI OBJEKTI
 - JAVNI OBJEKTI
 - ZDRAVSTVENI OBJEKTI
 - OBRAZOVNI OBJEKTI
 - VJERSKI OBJEKTI
 - DEVASTIRANI OBJEKTI
 - INFRASTRUKTURNI OBJEKTI
 - KOMUNALNO-SERVISNI OBJEKTI
 - ŠETNICA
 - SPOMENIK
 - ZONA SPOMENIKA
 - ZONA MAHALE
 - OBJEKTI ZA PREOBLIKOVANJE
 - VODENE POVRŠINE
 - ZAŠTITNI POJAS VODOTOKA RIJEKE NERETVE - 15m
 - LINIJA BLOKA
 - LINIJA OBUHVATA PLANA
- A1** BROJ OBJEKTA
P SPRATNOST OBJEKTA
L BROJ BLOKA

POVRŠINA OBUHVATA BLOKA B P=2,032Ha



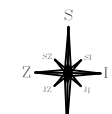
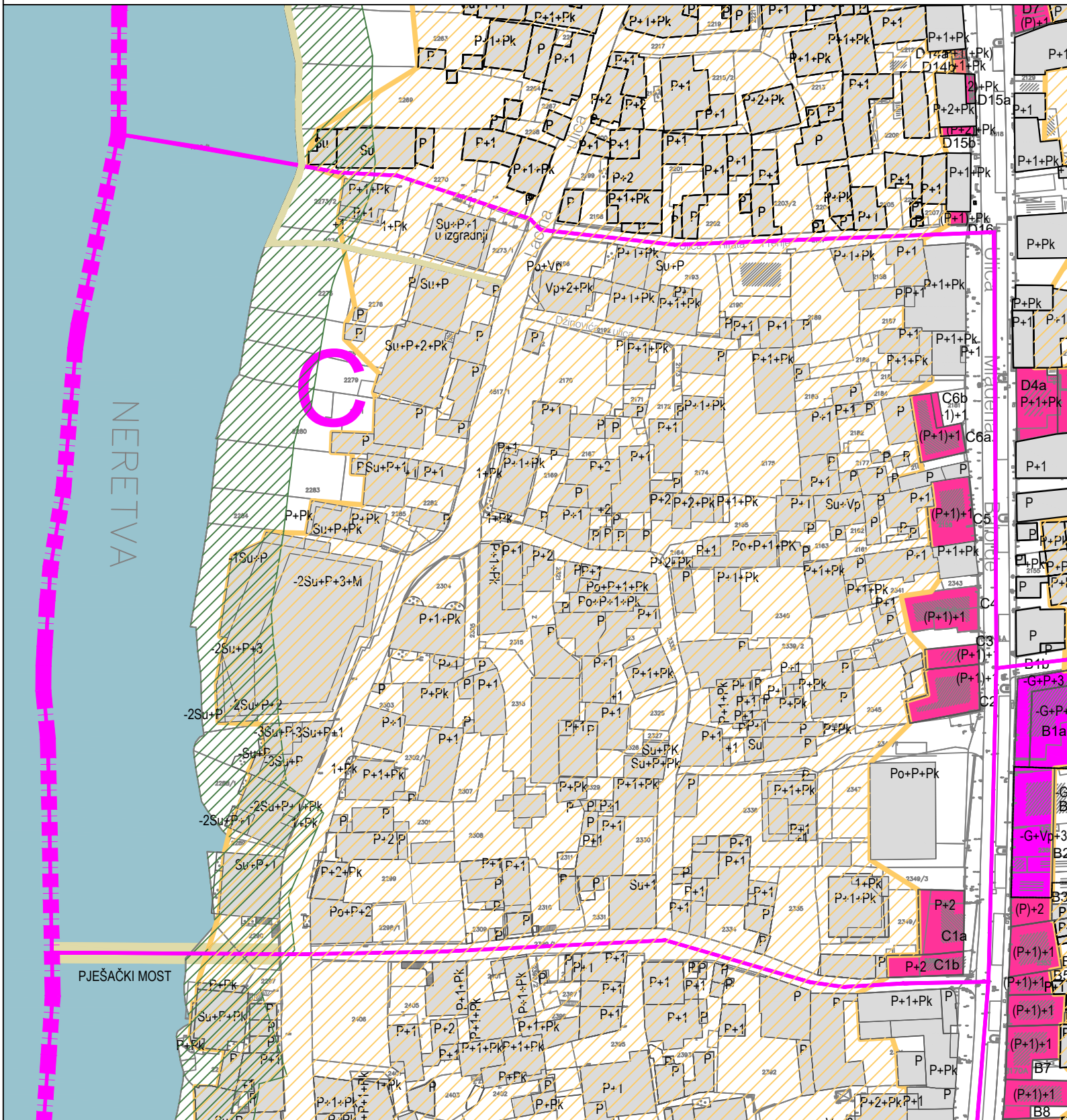
Naziv plana:
IZMJENE I DOPUNE REGULACIONOG PLANA "CENTRALNA ZONA REKONSTRUKCIJA"-FAZA III

Faza izrade plana:		NACRT	
Naziv grafičkog priloga:			
NAMJENA POVRŠINA-blok B			
Broj grafičkog priloga:	5c	Mjerilo:	1:1000
Odluka o pristupanju izradi plana:		Odluka o donošenju i provođenju plana:	
Datum javne rasprave:		Javni uvid - Program uključivanja javnosti:	

BLOK	BROJ	BOJA	NAMJENA	SPRATNOST	POVRŠINA U OSNOVI (m ²)	POVRŠINA PO SPRATNOSTI (m ²)	NAPOMENA	
B	B1a		KOLEKTIVNI STAMBENO-POSLOVNI OBJEKAT	-G+P+3+M	217,404	1087,02		
	B1b		KOLEKTIVNI STAMBENO-POSLOVNI OBJEKAT	-G+P+3	97,88	391,52		
	B1c		KOLEKTIVNI STAMBENO-POSLOVNI OBJEKAT	-G+(P)+3	92,011	276,033		
	B1d		PODZEMNA GARAŽA	-G	619,988	619,988		
	UKUPNO B1:					1027,283	2374,561	
	B2a		KOLEKTIVNI STAMBENO-POSLOVNI OBJEKAT	-G+Vp+3	205,073	820,292		
	B2b		PODZEMNA GARAŽA	-G	285,798	285,798		
	UKUPNO B2:					490,871	1106,09	
	B3		INDIVIDUALNI STAMBENO-POSLOVNI OBJEKAT	(P)+2	41,41	82,82		
	B4		INDIVIDUALNI STAMBENO-POSLOVNI OBJEKAT	(P+1)+1	93,28	93,28		
	B5		INDIVIDUALNI STAMBENO-POSLOVNI OBJEKAT	(P+1)+1	35,63	35,63		
	B6		INDIVIDUALNI STAMBENO-POSLOVNI OBJEKAT	(P+1)+1	69,12	69,12		
	B7		INDIVIDUALNI STAMBENO-POSLOVNI OBJEKAT	(P+1)+1	91,24	91,24		
	B8		INDIVIDUALNI STAMBENO-POSLOVNI OBJEKAT	(P+1)+1	85,65	85,65		
	B9		INDIVIDUALNI STAMBENI OBJEKAT	(P+1)+Pk	136,37	136,37		
	B10		INDIVIDUALNI STAMBENI OBJEKAT	(P+1)+1	65,074	65,074		
	B11a		INDIVIDUALNI STAMBENI OBJEKAT	(P)+2	15,68	31,36		
	B11b		INDIVIDUALNI STAMBENI OBJEKAT	(P+1)+1	128,29	128,29		
	UKUPNO B11:					143,97	159,65	
	B12		INDIVIDUALNI STAMBENI OBJEKAT	(P+1)+1	66,1	66,1		
	B13		INDIVIDUALNI STAMBENO-POSLOVNI OBJEKAT	(P+1)+Pk	38,39	76,78		
	B14		INDIVIDUALNI STAMBENO-POSLOVNI OBJEKAT	(Po+P+1)+Pk	51,59	51,59		
	B15a		INDIVIDUALNI STAMBENO-POSLOVNI OBJEKAT	(P)+Pk	17,425	17,425		
B15b		INDIVIDUALNI STAMBENO-POSLOVNI OBJEKAT	(P)+Pk	70,99	70,99			
UKUPNO B15:					88,415	88,415		
B16a		POSLOVNO-KOMERCIJALNI OBJEKAT	-G+P+3	79,167	316,668			
B16b		PODZEMNA GARAŽA	-G	502,146	502,146			
UKUPNO B16:					581,313	818,814		
B17		INDIVIDUALNI STAMBENO-POSLOVNI OBJEKAT	P+1+Pk	108	324			
B18		OBRAZOVNI OBJEKAT	P+2	144,04	432,12			
B19		INDIVIDUALNI STAMBENI OBJEKAT	P+1+Pk	96	288			
B20		JAVNI OBJEKAT	P+2	110,087	330,261			
B21a		INDIVIDUALNI STAMBENO-POSLOVNI OBJEKAT	P+2	82,047	246,141			
B21b		INDIVIDUALNI STAMBENO-POSLOVNI OBJEKAT	+2	10,114	20,228			
UKUPNO B21:					92,161	266,369		
B22		INDIVIDUALNI STAMBENO-POSLOVNI OBJEKAT	P+2	110,85	332,55			
B23		INDIVIDUALNI STAMBENO-POSLOVNI OBJEKAT	P+1	58,93	117,86			
SVEUKUPNA POVRŠINA (m²)					3825,77	7492,34		

Nosilac pripreme plana:	Ovlaštena osoba:	Pečat nosioca pripreme plana:
ODJEL ZA URBANIZAM I GRAĐENJE SLUŽBA ZA URBANISTIČKO PLANIRANJE GRADA MOSTARA		
Nosilac izrade plana:		Pečat nosioca izrade plana:
ZAVOD ZA PROSTORNO UREĐENJE GRAD MOSTAR		
	VD direktor:	MIRZA ŠAHOVIĆ, dipl.ing.arh
	Šef službe za planiranje i uređenje zemljišta	AMELA DŽAJIĆ, dipl.ing.arh.

Radni tim:		
MIRZA ŠAHOVIĆ, dipl.ing.arh.	SAMIR ŠOŠE, dipl.ing.grad.	
AMELA DŽAJIĆ, dipl.ing.arh.	PREDRAG GRAHOVAČ, dipl.ing.grad.	
DARKO MINARIK, dipl.ing.arh.	FAHIRA GOLOŠ, dipl.ing.grad.	
MARIANA KEČMAN-RASPUDIĆ, dipl.ing.grad.	ANDREJ VRANČIĆ, dipl.ing.grad.	
ZLATA HADŽIHASANOVIĆ, dipl.ing.arh.	ELVIRA ČURIĆ, dipl.ing.geod.	
ENIDA ŠETKA, dipl.ing.arh.	SENADA MEHIĆ, grad.teh.	
		2024.



LEGENDA:

- GEODETSKA PODLOGA
- POSTOJEĆI OBJEKTI
- PODZEMNA GARAŽA
- INDIVIDUALNI STAMBENI OBJEKTI
- INDIVIDUALNI STAMBENO - POSLOVNI OBJEKTI
- KOLEKTIVNI STAMBENI OBJEKTI
- KOLEKTIVNI STAMBENO - POSLOVNI OBJEKTI
- POSLOVNI-KOMERCIJALNI OBJEKTI
- NADZEMNA GARAŽA
- POMOĆNI OBJEKTI
- JAVNI OBJEKTI
- ZDRAVSTVENI OBJEKTI
- OBRAZOVNI OBJEKTI
- VJERSKI OBJEKTI
- DEVASTIRANI OBJEKTI
- INFRASTRUKTURNI OBJEKTI
- KOMUNALNO-SERVISNI OBJEKTI
- ŠETNICA
- SPOMENIK
- ZONA SPOMENIKA
- ZONA MAHALE
- OBJEKTI ZA PREOBLIKOVANJE
- VODENE POVRŠINE
- ZAŠTITNI POJAS VODOTOKA RIJEKE NERETVE - 15m
- LINIJA BLOKA
- LINIJA OBUHVATA PLANA
- A1** BROJ OBJEKTA
- P** SPRATNOST OBJEKTA
- L** BROJ BLOKA

POVRŠINA OBUHVATA BLOKA C P=2,726Ha



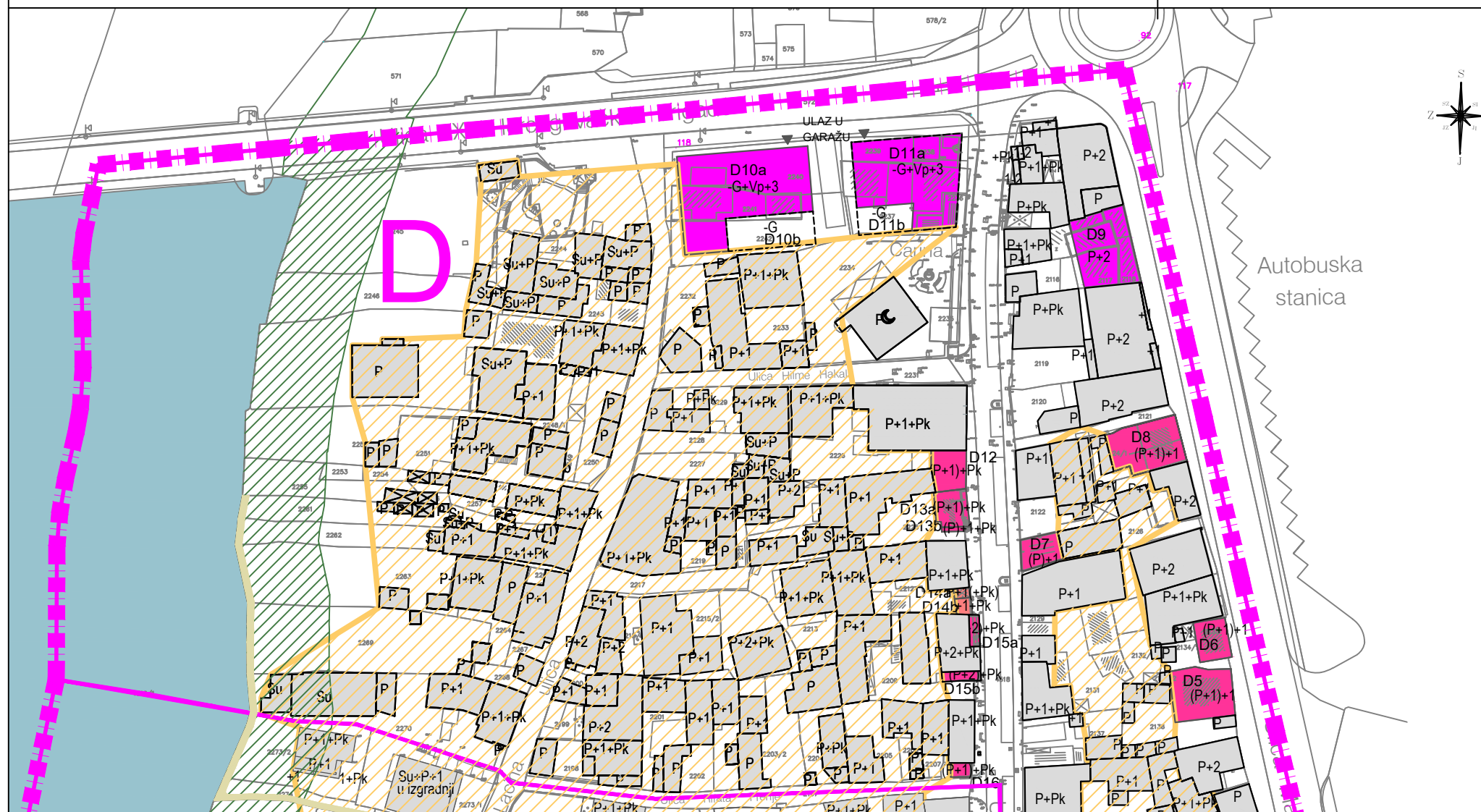
Naziv plana:
IZMJENE I DOPUNE REGULACIONOG PLANA "CENTRALNA ZONA REKONSTRUKCIJA"-FAZA III

Faza izrade plana:		NACRT	
Naziv grafičkog priloga:		NAMJENA POVRŠINA-blok C	
Broj grafičkog priloga:	5d	Mjerilo:	1:1000
Odluka o pristupanju izradi plana:		Odluka o donošenju i provođenju plana:	
Datum javne rasprave:		Javni uvid - Program uključivanja javnosti:	

Nosilac pripreme plana: ODJEL ZA URBANIZAM I GRAĐENJE SLUŽBA ZA URBANISTIČKO PLANIRANJE GRADA MOSTARA	Ovlaštena osoba: _____ Pečat nosioca pripreme plana: _____
Nosilac izrade plana: ZAVOD ZA PROSTORNO UREĐENJE GRAD MOSTAR	Pečat nosioca izrade plana: VD direktor: MIRZA ŠAHOVIĆ, dipl.ing.arh. _____ Šef službe za planiranje i uređenje zemljišta AMELA DŽAJIĆ, dipl.ing.arh. _____

Radni tim: MIRZA ŠAHOVIĆ, dipl.ing.arh. AMELA DŽAJIĆ, dipl.ing.arh. DARKO MINARIK, dipl.ing.arh. MARIANA KEČMAN-RASPUDIĆ, dipl.ing.arh. ZLATA HADŽIHASANOVIĆ, dipl.ing.arh. ENIDA ŠETKA, dipl.ing.arh.	SAMIR ŠOŠE, dipl.ing.grad. PREDRAG GRAHOVAČ, dipl.ing.grad. FAHIRA GOLOŠ, dipl.ing.grad. ANDREJ VRANČIĆ, dipl.ing.grad. ELVIRA ČURIĆ, dipl.ing.geod. SENADA MEHIĆ, grad.teh.
--	---

	BROJ	BOJA	NAMJENA	SPRATNOST	POVRŠINA U OSNOVI (m ²)	POVRŠINA PO SPRATNOSTI (m ²)	NAPOMENA	
C	C1a		INDIVIDUALNI STAMBENO - POSLOVNI OBJEKAT	P+2	110,89	332,67		
	C1b		INDIVIDUALNI STAMBENO-POSLOVNI OBJEKAT	P+2	65,593	196,779		
	UKUPNO C1:					176	529,449	
	C2		INDIVIDUALNI STAMBENO - POSLOVNI OBJEKAT	(P+1)+1	117,046	117,046		
	C3		INDIVIDUALNI STAMBENO - POSLOVNI OBJEKAT	(P+1)+1	41,752	41,752		
	C4		INDIVIDUALNI STAMBENO - POSLOVNI OBJEKAT	(P+1)+1	114,08	114,08		
	C5		INDIVIDUALNI STAMBENO - POSLOVNI OBJEKAT	(P+1)+1	107,988	107,988		
	C6a		INDIVIDUALNI STAMBENO - POSLOVNI OBJEKAT	(P+1)+1	84,104	84,104		
	C6b		INDIVIDUALNI STAMBENO-POSLOVNI OBJEKAT	(1)+1	9,553	9,553		
	UKUPNO C6:					93,657	93,657	
SVEUKUPNA POVRŠINA (m²)					651,01	1003,97		



LEGENDA:

- GEODETSKA PODLOGA
- POSTOJEĆI OBJEKTI
- PODZEMNA GARAŽA
- INDIVIDUALNI STAMBENI OBJEKTI
- INDIVIDUALNI STAMBENO - POSLOVNI OBJEKTI
- KOLEKTIVNI STAMBENI OBJEKTI
- KOLEKTIVNI STAMBENO - POSLOVNI OBJEKTI
- POSLOVNI-KOMERCIJALNI OBJEKTI
- NADZEMNA GARAŽA
- POMOĆNI OBJEKTI
- JAVNI OBJEKTI
- ZDRAVSTVENI OBJEKTI
- OBRAZOVNI OBJEKTI
- VJERSKI OBJEKTI
- DEVASTIRANI OBJEKTI
- INFRASTRUKTURNI OBJEKTI
- KOMUNALNO-SERVISNI OBJEKTI
- ŠETNICA
- SPOMENIK
- ZONA SPOMENIKA
- ZONA MAHALE
- OBJEKTI ZA PREOBLIKOVANJE
- VODENE POVRŠINE
- ZAŠTITNI POJAS VODOTOKA RIJEKE NERETVE - 15m
- LINIJA BLOKA
- LINIJA OBUHVATA PLANA
- A1** BROJ OBJEKTA
- P** SPRATNOST OBJEKTA
- L** BROJ BLOKA

POVRŠINA OBUHVATA BLOKA D P=2,959Ha



Naziv plana:
IZMJENE I DOPUNE REGULACIONOG PLANA "CENTRALNA ZONA REKONSTRUKCIJA"-FAZA III

Faza izrade plana: **NACRT**

Naziv grafičkog priloga: **NAMJENA POVRŠINA-blok D**

Broj grafičkog priloga: **5e** Mjerilo: **1:1000**

Odluka o pristupanju izradi plana: _____ Odluka o donošenju i provođenju plana: _____

Datum javne rasprave: _____ Javni uvid - Program uključivanja javnosti: _____

Nosilac pripreme plana: **ODJEL ZA URBANIZAM I GRAĐENJE SLUŽBA ZA URBANISTIČKO PLANIRANJE GRADA MOSTARA** Ovlaštena osoba: _____ Pečat nosioca pripreme plana: _____

Nosilac izrade plana: **ZAVOD ZA PROSTORNO UREĐENJE GRAD MOSTAR** Ovlaštena osoba: _____ Pečat nosioca izrade plana: _____
VD direktor: **MIRZA ŠAHOVIĆ, dipl.ing.arh**
Šef službe za planiranje i uređenje zemljišta: **AMELA DŽAJIĆ, dipl.ing.arh.**

Radni tim:
MIRZA ŠAHOVIĆ, dipl.ing.arh. SAMIR ŠOŠE, dipl.ing.grad.
AMELA DŽAJIĆ, dipl.ing.arh. PREDRAG GRAHOVAČ, dipl.ing.grad.
DARKO MINARIK, dipl.ing.arh. FAHIRA GOLOŠ, dipl.ing.grad.
MARIANA KEČMAN-RASPUDIĆ, dipl.ing.arh. ANDREJ VRANČIĆ, dipl.ing.grad.
ZLATA HADŽIHASANOVIĆ, dipl.ing.arh. ELVIRA ČURIĆ, dipl.ing.geod.
ENIDA ŠETKA, dipl.ing.arh. SENADA MEHIĆ, grad.teh.

BLOK	BROJ	BOJA	NAMJENA	SPRATNOST	POVRŠINA U OSNOVI (m ²)	POVRŠINA PO SPRATNOSTI (m ²)	NAPOMENA	
D	D1		INDIVIDUALNI STAMBENO - POSLOVNI OBJEKAT	P+2	73,137	219,411		
	D2		INDIVIDUALNI STAMBENO - POSLOVNI OBJEKAT	(P+1)+1	80,196	80,196		
	D3a		INDIVIDUALNI STAMBENO - POSLOVNI OBJEKAT	(P)+2	48,9	97,8		
	D3b		INDIVIDUALNI STAMBENO-POSLOVNI OBJEKAT	(P)+2	64,92	129,84		
	UKUPNO D3:					113,82	227,64	
	D4a		INDIVIDUALNI STAMBENO - POSLOVNI OBJEKAT	P+1+Pk	108,45	325,35		
	D4b		INDIVIDUALNI STAMBENO-POSLOVNI OBJEKAT	P	114,27	114,27		
	UKUPNO D4:					222,72	439,62	
	D5		INDIVIDUALNI STAMBENO - POSLOVNI OBJEKAT	(P+1)+1	102,24	102,24		
	D6		INDIVIDUALNI STAMBENO-POSLOVNI OBJEKAT	(P+1)+1	43,35	43,35		
	D7		INDIVIDUALNI STAMBENO-POSLOVNI OBJEKAT	(P)+1	40,314	40,314		
	D8		INDIVIDUALNI STAMBENO-POSLOVNI OBJEKAT	(P+1)+1	112,217	112,217		
	D9		KOLEKTIVNI STAMBENO - POSLOVNI OBJEKAT	P+2	141,13	423,39		
	D10a		KOLEKTIVNI STAMBENO - POSLOVNI OBJEKAT	-G+Vp+3	336	1344		
	D10b		PODZEMNA GARAŽA	-G	432	432		
	UKUPNO D10:					768	1776	
D11a		KOLEKTIVNI STAMBENO - POSLOVNI OBJEKAT	-G+Vp+3	273,23	1092,92			
D11b		PODZEMNA GARAŽA	-G	323,61	323,61			
UKUPNO D11:					596,84	1416,53		
D12		INDIVIDUALNI STAMBENO-POSLOVNI OBJEKAT	(P+1)+Pk	45,31	45,31			
D13a		INDIVIDUALNI STAMBENO - POSLOVNI OBJEKAT	(P+1)+Pk	39,03	39,03			
D13b		INDIVIDUALNI STAMBENO-POSLOVNI OBJEKAT	(P)+1+Pk	3,45	6,9			
UKUPNO D13:					42,48	45,93		
D14a		INDIVIDUALNI STAMBENI OBJEKAT	P+1+2	5,38	10,76			
D14b		INDIVIDUALNI STAMBENI OBJEKAT	+2	8,74	17,48			
UKUPNO D14:					14,12	28,24		
D15a		INDIVIDUALNI STAMBENO-POSLOVNI OBJEKAT	(P+1)+Pk	10,73	10,73			
D15b		INDIVIDUALNI STAMBENO-POSLOVNI OBJEKAT	(P+1)+Pk	12,348	12,348			
UKUPNO D15:					23,078	23,078		
D16		INDIVIDUALNI STAMBENO-POSLOVNI OBJEKAT	(P+1)+Pk	9,7	9,7			
SVEUKUPNA POVRŠINA (m ²)					2428,65	5033,17		

SVEUKUPNA POVRŠINA PO BLOKOVIMA (m ²)					7548,34	14386,33	
---	--	--	--	--	---------	----------	--

BLOK	BROJ	BOJA	NAMJENA	SPRATNOST	POVRŠINA U OSNOVI (m ²)	POVRŠINA PO SPRATNOSTI (m ²)	NAPOMENA
A					642,91	856,85	
B					3825,77	7492,34	
C					651,01	1003,97	
D					2428,65	5033,17	
SVEUKUPNA POVRŠINA PO BLOKOVIMA_NAMJENA POVRŠINA(m ²)					7548,34	14386,33	