










**LEGENDA:**

-  GEODETSKA PODLOGA
-  ZONA INDUSTRIJA, SERVISI, SKLADIŠTA
-  ZONA ZELENE POVRŠINE
-  KOLSKI SAOBRAĆAJ
-  TROTOAR
-  GRANICA OBUHVATA PLANA
-  LINIJA BLOKA
-  GRAĐEVINSKA LINIJA
-  BROJ BLOKA



POVRŠINA OBUHVATA PLANA: 13,84 ha



Naziv plana:		<b>REGULACIONI PLAN "INDUSTRIJSKA ZONA PRIGRAĐANI - ŽELJUŠA"</b>	
Faza izrade plana:		NACRT	
Naziv grafičkog priloga:		PLAN NAMJENE POVRŠINA	
Broj grafičkog priloga:	<b>05</b>	Mjerilo:	<b>1:2000</b>
Odluka o pristupanju izradi plana: Broj: 01-02-174/25 od 03.07.2025.		Odluka o donošenju i provođenju plana:	
Datum javne rasprave:		Javni uvid - Program uključivanja javnosti:	
Nosilac pripreme plana:	ODJEL ZA URBANIZAM I GRAĐENJE SLUŽBA ZA URBANISTIČKO PLANIRANJE GRADA MOSTARA	Ovlaštena osoba:	Pečat nosioca pripreme plana:
Nosilac izrade plana:	<b>ZAVOD ZA PROSTORNO UREĐENJE GRAD MOSTAR</b>	Direktor:	Pečat nosioca izrade plana:
Radni tim:		Pečat nosioca izrade plana:	
MARIANA KECMAN-RASPUDIĆ, dipl.ing.arh. ZLATA HADŽIHASANOVIĆ, dipl.ing.arh. ENIDA ŠETKA, dipl.ing.arh. SELMA ČORIĆ, dipl.ing.arh. MIA KREŠIĆ, dipl.ing.arh. MERIMA ZILIĆ, dipl.ing.grad.		SAMIR ŠOŠE, dipl.ing.grad. PREDRAG GRAHOVAC, dipl.ing.grad. FAHIRA GOLOŠ, dipl.ing.grad. ANDREJ VRANČIĆ, dipl.ing.grad. ELVIRA ČURIĆ, dipl.ing.geod. AJLA ĐIDELIJA, dipl.ing.geod. SENADA MEHIĆ, grad.teh. 2025.	