









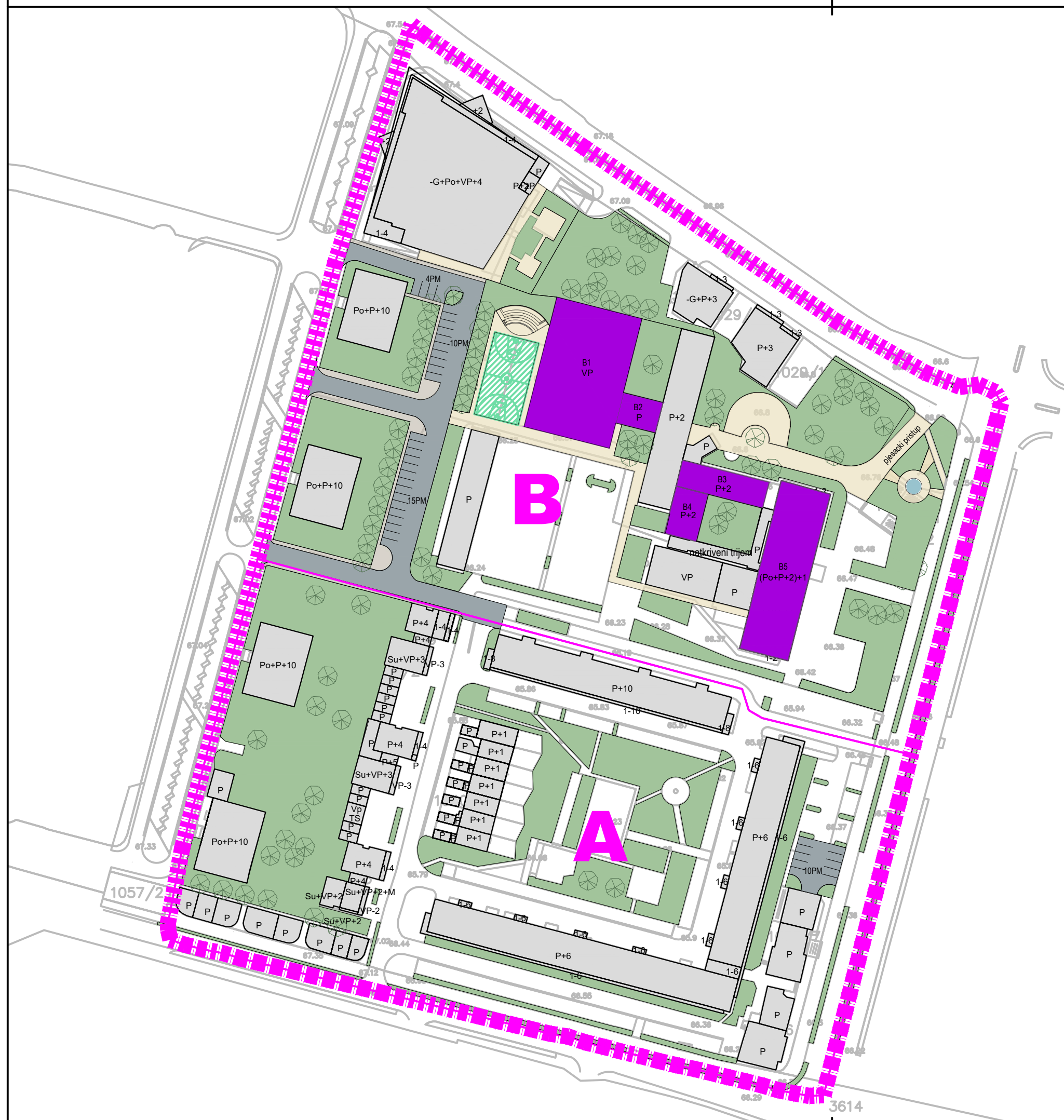




### LEGENDA:

-  GEODETSKA PODLOGA
-  GRANICA OBUHVATA PLANA
-  OBRAZOVNI OBJEKTI
-  LINIJA BLOKA
-  KOLSKI SAOBRACAJ
- A1** BROJ OBJEKTA
-  TROTOAR
- P** SPRATNOST OBJEKTA
-  PARTER
-  ZELENE POVRSINE
-  SPORTSKI TERENI
-  VODENE POVRSINE
-  VISOKO RASTINJE



POVRŠINA OBUHVATA PLANA: 5,67 ha



Naziv plana:  
**IZMJENE I DOPUNE REGULACIONOG PLANA U OBUHVATU  
 ULICA KRALJA TOMISLAVA, DUBROVAČKE, HRVATSKE  
 MLADEŽI I STJEPANA RADIĆA**

Faza izrade plana: **NACRT**

Naziv grafičkog priloga: **PLAN NAMJENE POVRŠINA**

Broj grafičkog priloga: **05** Mjerilo: **1:1250**

Odluka o pristupanju izradi plana:  
 Broj: 01-02-173/25 od 03.07.2025.

Datum javne rasprave: \_\_\_\_\_  
 Javni uvid - Program uključivanja javnosti: \_\_\_\_\_

Nosilac pripreme plana: **ODJEL ZA URBANIZAM I GRAĐENJE  
 SLUŽBA ZA URBANISTIČKO PLANIRANJE  
 GRADA MOSTARA**

Ovlaštena osoba: \_\_\_\_\_  
 Pečat nosioca pripreme plana: \_\_\_\_\_

Nosilac izrade plana: **ZAVOD ZA PROSTORNO UREĐENJE  
 GRAD MOSTAR**

Direktor: **MIRZA ŠAHOVIĆ, dipl.ing.arh** \_\_\_\_\_  
 Pečat nosioca izrade plana: \_\_\_\_\_

Šef službe za planiranje i uređenje zemljišta:  
**AMELA DŽAJIĆ, dipl.ing.arh.** \_\_\_\_\_

Radni tim:  
 MARIANA KEČMAN-RASPUDIĆ, dipl.ing.arh.  
 ZLATA HADŽIHASANOVIĆ, dipl.ing.arh.  
 ENIDA ŠETKA, dipl.ing.arh.  
 SELMA ČORIĆ, dipl.ing.arh.  
 MIA KREŠIĆ, dipl.ing.arh.  
 MERIMA ZILIĆ, dipl.ing.grad.

SAMIR ŠOŠE, dipl.ing.grad.  
 PREDRAG GRAHOVAC, dipl.ing.grad.  
 FAHIRA GOLOŠ, dipl.ing.grad.  
 ANDREJ VRANČIĆ, dipl.ing.grad.  
 ELVIRA ČURIĆ, dipl.ing.geod.  
 AJLA BIĐELIJA, dipl.ing.geod.  
 SENADA MEHIĆ, građ.teh.  
 2025.